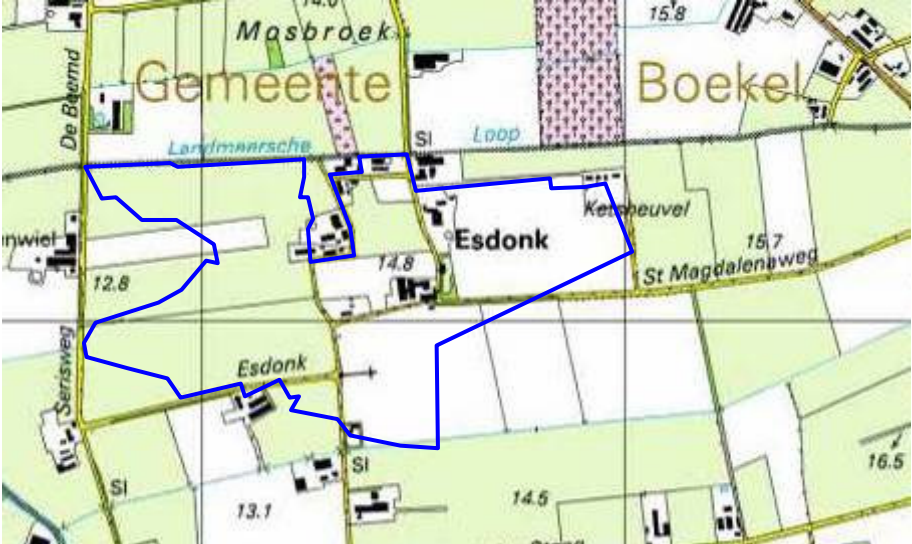
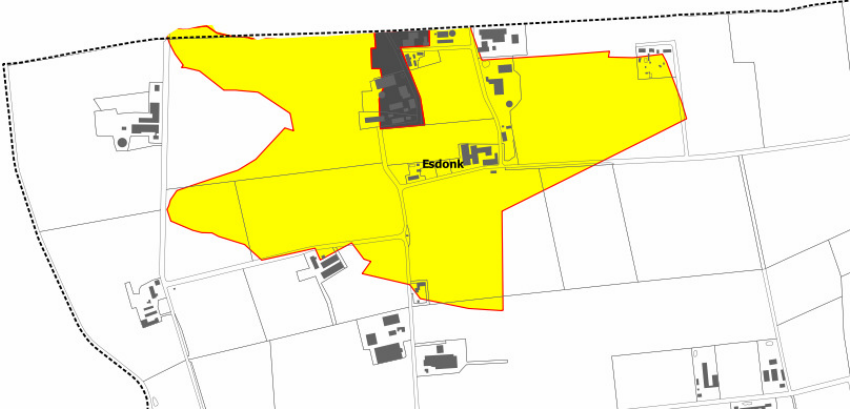


Bijlage 6.3 Karakteristiek van de akkergebieden

| | |
|------------------------------|--|
| Toponiem | Naam van het akkercomplex. Deze benaming kan afgeleid zijn van een plaats, maar ook van een gehuchtnaam, akkernaam, ... |
| Adres / locatiebeschrijving | Topografische beschrijving op basis van moderne topografie, inclusief weergave op de uitsnede van de moderne topografische kaart. |
| Omvang | oppervlakte, uitgedrukt in hectare. |
| Grondgebruik | Beschrijving van het huidige grondgebruik, verdeeld in de categorieën: agrarisch (akker / weiland), bos, bebouwing. |
| Karakteristieke beschrijving | <p>Globale beschrijving van de karakteristieken die het akkergebied typeren. Hierbij worden tevens de grotere onderdelen van het akkergebied beschreven en gevisualiseerd. Indien veld- en/of hoevenamen, gehuchten, ... bekend zijn, dan worden deze benoemd.</p> <p>In het kader van de karakteristieke beschrijving is tevens de onderverdeling naar de verschillende akkeronderdelen verbeeld.</p> <p>Legenda:</p> <ul style="list-style-type: none"> groen: akkerrandwal geel: kampen oranje: open akker grijs: gehucht |
| Bijzondere kenmerken | Opsomming (niet limitatief) van de bijzondere kenmerken die binnen het akkergebied voorkomen. |
| Uitsnede | <ul style="list-style-type: none"> - van de historische kaart ca. 1900 - van de luchtfoto - van de Hoogtekaart Nederland <p>Iedere uitsnede is voorzien van de uiterste begrenzing van het akkergebied.</p> |
| foto's | |

Akkercomplex Esdonk

| | |
|--|--|
| Toponiem | Esdonk |
| Adres / locatiebeschrijving (obv. moderne topografie) | <p>Het akkercomplex Esdonk ligt in het uiterste noordwesten van de gemeente Gemert-Bakel en wordt doorsneden door een aantal wegen.</p>  |
| Omvang | 79,9 ha |
| Grondgebruik | Het gebied is nog steeds overwegend agrarisch van aard. Het grootste gedeelte van het gebied is in gebruik als akkerland dan wel weiland. |
| Karakteristieke beschrijving | <p>Het gebied bestaat uit een aantal aan elkaar gekoppelde dekzandwelingen en dekzandkoppen. In grote lijnen kan het omschreven worden als een kampengebied rondom het kleine gehucht Esdonk. Delen van het akkergebied zijn echter ontgrond. Hierdoor is het gebied als gaaf complex aangetast. Het feit dat zowel ontgrondingen als egalisatiewerkzaamheden zijn uitgevoerd, is in 2011 middels een archeologisch booronderzoek op een aantal percelen (Esdonk 45, Esdonk 28 en Esdonk ongd.) in meer of mindere mate vastgesteld.*</p> <p><u>Veldnamen in akkergebied</u> **: Esdonk: donk en de boomnaam esp, want in 1366 luidt de naam Espedonck.</p> <p><u>Gehuchten of hoeve(n)</u>: Esdonk, met Maria Magdalenakapel (1562 eerste vermelding).</p> <p>* Paulussen R., 2011, <i>Actualisatie beleidskaart: acht agrarische percelen, Gemert, Gemeente Gemert-Bakel. Inventariserend Veldonderzoek (IVO-O): verkennend booronderzoek, ArcheoPro rapport 11037.</i></p> <p>** van den Elsen P., 1981, <i>Esdonk : de geschiedenis van een kapelgehucht.</i></p>  |
| Bijzondere kenmerken | <ul style="list-style-type: none"> historische wegenstructuur is grotendeels nog aanwezig. Lokale stegen zijn verdwenen. Sommige wegen zijn rechtgetrokken. |

- historische bebouwingslocaties zijn nog aanwezig. De oude hoeve Esdonk is al in de middeleeuwen gesplitst in minstens drie boerderijen die een gehucht vormden dat nu het westelijk deel van het cluster boerderijen is. De bewoning is na de middeleeuwen in oostelijke richting uitgebreid. Een stukje zuidelijker lag buiten de akkers een tweede (omgrachte) hoeve Esdonk, leengoed van de Commanderij Gemert, met bijna geen eigen akkers.
- Esdonk en zijn akkers vormden tot in de 18^{de} eeuw een ontginnings“eiland” te midden van de hei. Het akkergebied heeft een compacte vorm met daaromheen de bebouwing.
- Op de akkers van Esdonk zijn relatief veel vondsten uit de steentijd bekend, vanaf het midden-paleolithicum
- De aanwezige kapel is na-middeleeuws. Voorheen stond er geen kapel op Esdonk. Ten noorden van Esdonk op Boekels gebied is korte tijd een schuurkerk aanwezig geweest. De kapel is ingepast met landschappelijke beplanting (4 bomen).
- ligging aan een beekdal met knotwilgen
- aanwezigheid van historische erfstelling en laanbeplanting (bijv. Esdonkseweg en Esdonk).

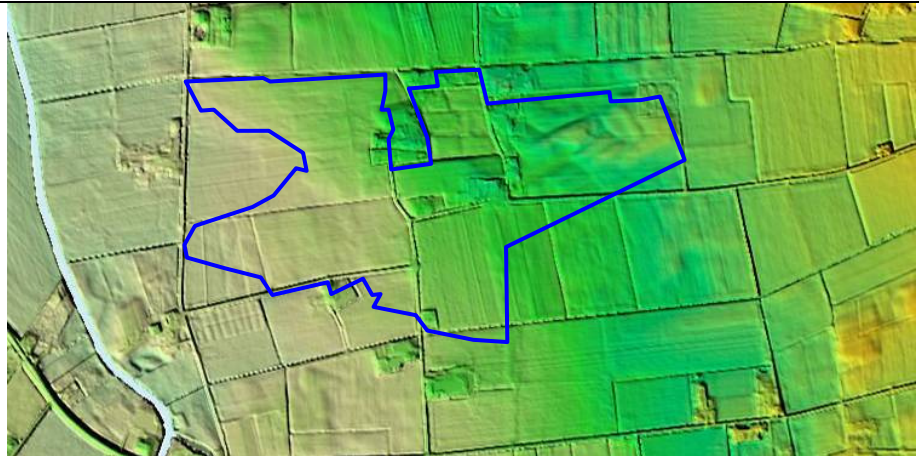
Uitsnede historische kaart ca. 1900



Luchtfoto (Google Maps)




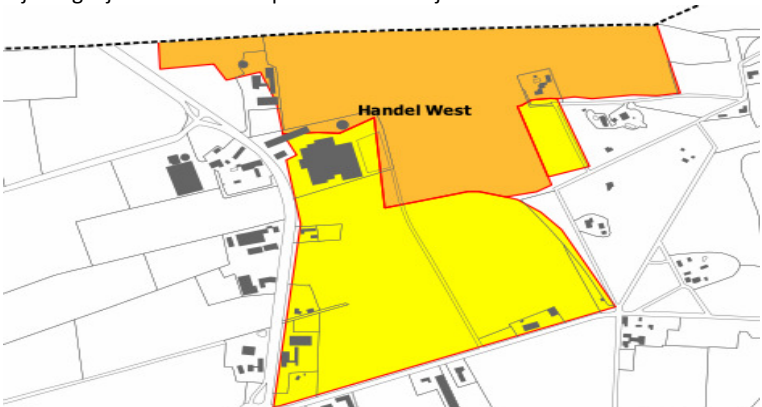
Hoogtekaart Nederland



foto's



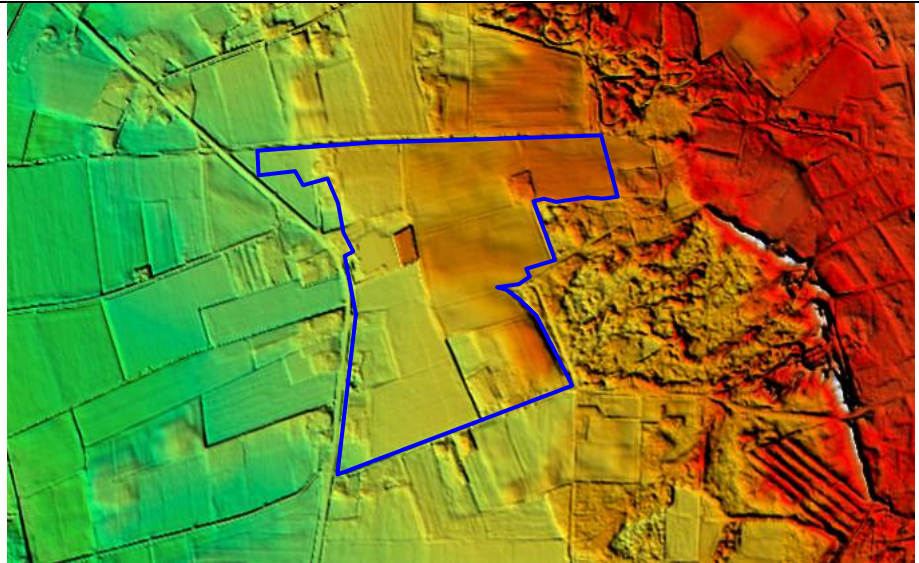
Akkercomplex Handel West (Verreheide)

| | |
|--|--|
| Toponiem | Handel West (Verreheide) |
| Adres / locatiebeschrijving (o.b.v. moderne topografie) | <p>Het akkergebied ligt aan de noordzijde van de gemeente Gemert-Bakel, ruwweg tussen de straten Boekelseweg, Verreheide en Boslaan. Aan de oostkant wordt het akkergebied begrensd door het Strijbosch.</p>  |
| Omvang | 56,5 ha |
| Bodemgebruik | Het gebied is nog steeds overwegend agrarisch van aard. Het grootste gedeelte van het gebied is in gebruik als akkerland. |
| Karakteristieke beschrijving | <p>Het akkergebied bestaat uit grotere akkers tussen het bos/heidegebied Strijbosch en het westelijk gelegen fijngedeelde (nattere) akkergebied. Het akkergebied is relatief weinig doorsneden door (land)wegen en delen zijn omhaagd. Er is sprake van een open akkergebied. Aan de rand van het akkergebied, langs de Boekelse weg, liggen verschillende hoeves, alsook langs de straat Verreheide. Het akkergebied ligt op de overgang naar het stuifduinen- en bosgebied. Circa 10 jaar geleden zijn de akkers geëgaliseerd waarbij het aanwezige microreliëf (tussen +40 en -40 cm) is verdwenen. Het akkergebied kan getypeerd worden als een gemengd akkergebied, met de open akkers vooral in wat hogere oostelijke gedeelte. De open akkers zijn meest in stroken verdeeld, alleen het westelijke deel van Verreheide was een groot perceel. De kampen liggen wat lager. In de bosrand zit geen akkerwal. Wel ligt daar nog een losse kamp.</p> <p><u>Gehuchten en/of hoeven(n)</u>: De kampen in het zuiden horen bij het gehucht Verreheide, dat in de middeleeuwen reeds voorkomt onder de naam Veersheide. Aan de zuidkant van het complex lag een hoeve De Weij. Mogelijk behoorde de open akker daarbij.</p>  |

| | |
|-----------------------------|---|
| <p>Bijzondere kenmerken</p> | <ul style="list-style-type: none"> • historische wegenstructuur is nog aanwezig • historische bebouwingslocaties zijn nog aanwezig. De historische bebouwingslocaties zijn voortgekomen uit de middeleeuwse hoeve De Weij. Daarnaast zijn er westelijk van de Boekelseweg latere ontginningen met bijbehorende lintbebouwing aanwezig. De huidige bebouwing dateert van na 1900. • De naam Veereheide geeft aan dat de akkers verderop in de heide lagen (ten opzichte van het dorp Gemert) dan de akkers die dichtbij aan de heide lagen op Doonheide (Doonheide betekent: aan de heide) • aanwezigheid van oud (zand)paden over het akkergebied. Langs een aantal oude (zand)paden zijn nog een aantal hakhoutwllen, laanbeplanting of een bomenrij aanwezig. • aanwezigheid van een 'gefossiliseerde' akkergrens aan de oostzijde van het akkergebied. De akkergrens ligt momenteel in bosgebied. |
|-----------------------------|---|



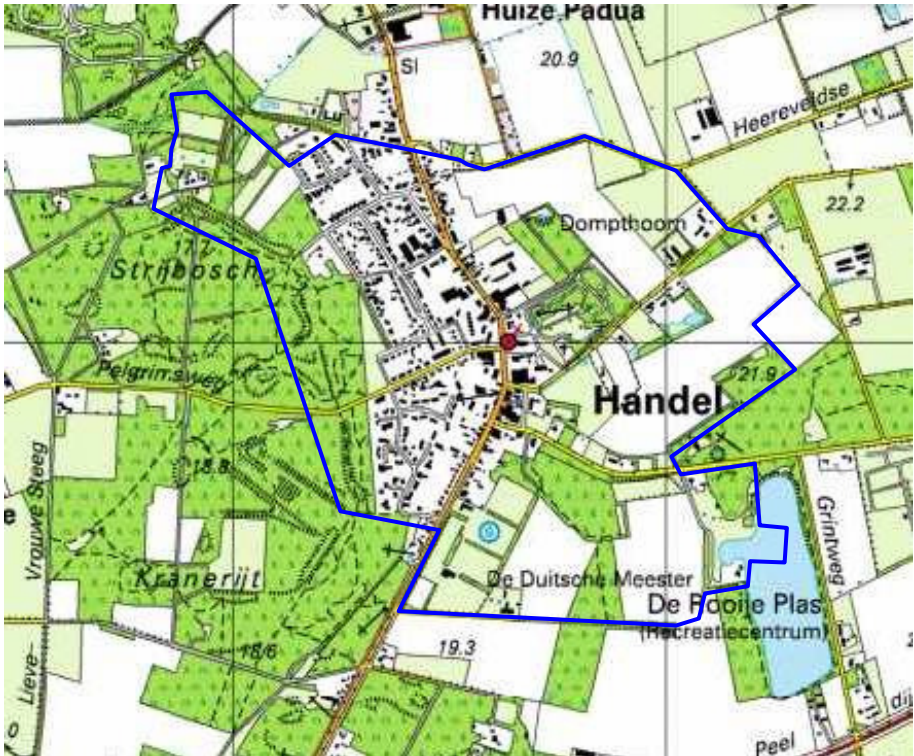
Hoogtekaart Nederland



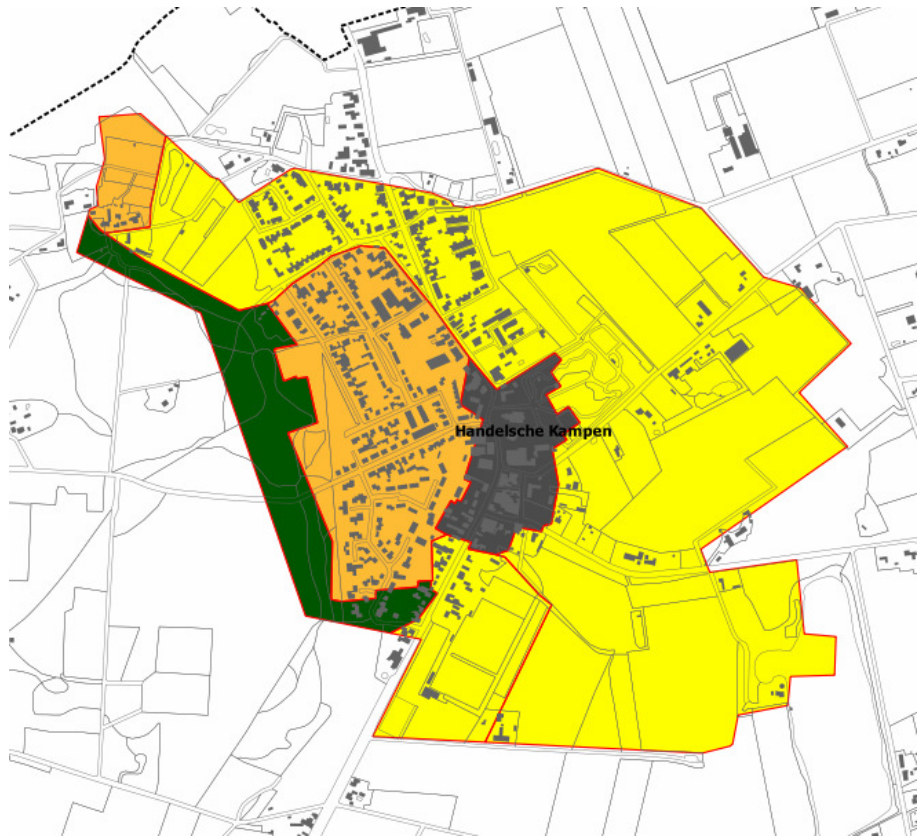
Foto's



Akkercomplex Handelsche Kampen

| | |
|--|---|
| Toponiem | Handelsche Kampen |
| Adres / locatiebeschrijving (obv. moderne topografie) | <p>Het akkergebied betreft de historische kern van Handel met het omringende oude akkerland. Aan de westkant worden de akkers begrensd door een hoge stuifwal: de Handelse Bergen en aan de noordoostkant langs de Heereveldseweg ligt nog een akkerwal. De zuidkant door de Rooije Asch met daarin de Rooije plas.</p>  |
| Omvang | 111,4 ha |
| Bodemgebruik | Het akkergebied is momenteel ongeveer voor de helft bebouwd en ingenomen door de kern van Handel en de sportvelden. De andere helft is deels omgezet naar bosgebied en in gebruik als agrarische gebied. |
| Karakteristieke beschrijving | <p>Het akkergebied betreft de het dorp Handel. De akkers liggen/lagen zowel aan de westzijde als de oostzijde van de historische bebouwing van Handel. Het akkergebied is doorsneden door (land)wegen en het merendeel is omhaagd. Het westelijke deel van het akkergebied had een open karakter maar is inmiddels geheel bebouwd. Het oostelijk deel is grotendeels agrarisch en doorsneden door wegen, bosjes en houtsingels.</p> <p>Het oude akkergebied is ontstaan vanuit twee hoeves: Hoeve Handel in het zuiden en Hoeve Strijbos in het noorden. De eerste ontginning van het akkergebied (de hoeve Handel) dateert vermoedelijk uit 12^{de} eeuw.</p> <p>Het akkergebied bestaat dus uit een compact gehucht met ten westen ervan een open akker die met een opgestoven akkerrandwal beschermd is tegen het zand uit de heide Kranerijt. Deze akker bestaat uit een groot perceel en enkele kleinere aan de noordkant. De kleine open akker van Strijbos is in stroken verdeeld. Verder rondom kampen waar het grondgebruik wisselde tussen akker, weide, bos en heide. Twee bijzonderheden: (1) de in lange stroken verdeelde akkers van de kapel van Handel ten zuiden van het gehucht en (2) een kleine open akker in het noordwesten bij Strijbos.</p> <p><u>Veldnamen in het akkergebied:</u> Handel: gehuchtnaam (1326 Haenle; 1368 / 1421 Hanel; 1434 Hanelt; 1452 Haendel; 1491 Haendelt; 1530 Haendel; 1741 Handel. 'haneveld', waarbij het om de korhoen zou gaan). Strijbos.</p> <p><u>Domein:</u> Pachthoeve van de Commanderij te Handel. Deze bezat het grote perceel op de open akker.</p> <p><u>Gehuchten en/of hoeve(n):</u> Het hele akkercomplex hoort duidelijk bij het gehucht Handel en de</p> |

Commanderijhoeve aldaar. Naast de hoeve Handel van de Commanderij waren er later nog een aantal hoeven die eigendom waren van de kapel van Handel en afkomstig waren uit het oude domeingood. Daarnaast hoort een klein deel bij de hoeve Strijbos.



Bijzondere kenmerken

- Het oude akkergebied hangt samen met de Hoeve Handel, in de late middeleeuwen is ten noorden ervan de hoeve Stijbos ontstaan.
- De eerste ontginning van het akkergebied (de hoeve Handel) dateert uit de 12^{de} eeuw. Tot in de 19^{de} eeuw was het een min of meer ronde ontginning te midden van heidegebied, oorspronkelijk omgeven door een akkerwal, waarvan in het noordoosten nog houtwallen resteren. Op de westelijke akkerwal zijn door stuifzand de Handelse Bergen ontstaan. In het noordwesten ligt ingeklemd tussen de bebouwing van Handel en het bosgebied Strijbosch nog een aantal overstoven akkertjes.
- De hoeve Handel was het eerste bezit dat de Duitse Orde in Gemert verwierf. Het bleef tot ca 1400 hun hoofdvestiging, waar zij ca 1230 een kapel bouwden en later meerdere boerderijen hebben gesticht.
- Nadat de hoofdvestiging van de Duitse Orde naar het Gemertse kasteel werd verplaatst bleef de Mariakapel een belangrijk bedevaartsoord. De hoeve Handel bleef in het bezit van de Commanderij tot aan haar opheffing aan het eind van de 18^{de} eeuw. De andere hoeven waren bezit van de kapel van Handel.
- historische wegenstructuur is grotendeels nog aanwezig. Lokale stegen zijn deels verdwenen en deels opgewaardeerd (Pelgrimsweg). Sommige wegen zijn rechtgetrokken.
- historische fijnmazige percelering is nog aanwezig en deels nog zichtbaar / beleefbaar middels stuifzandwallen, hakhoutwallen of beplanting.
- vondst van archeologisch materiaal: 1 vuurstenen kling
- aanwezigheid van (micro)reliëf dat mede gelieerd kan worden aan de Peelrandbreuk.

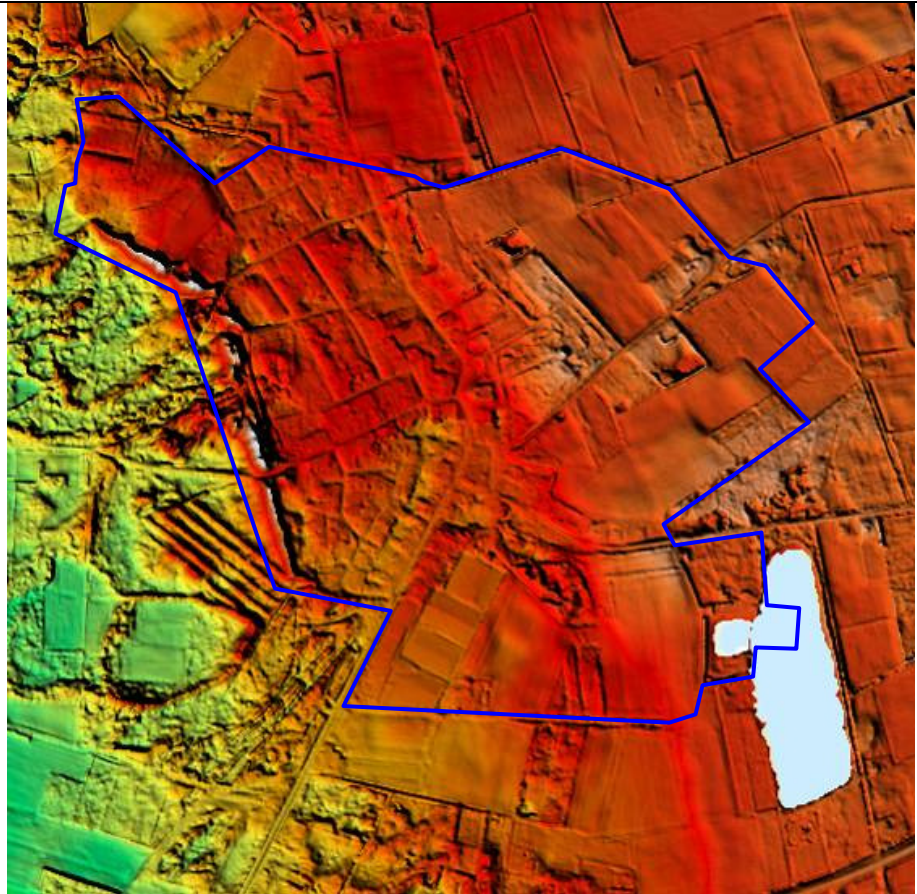
Uitsnede historische kaart ca. 1900



Luchtfoto (Google Maps)




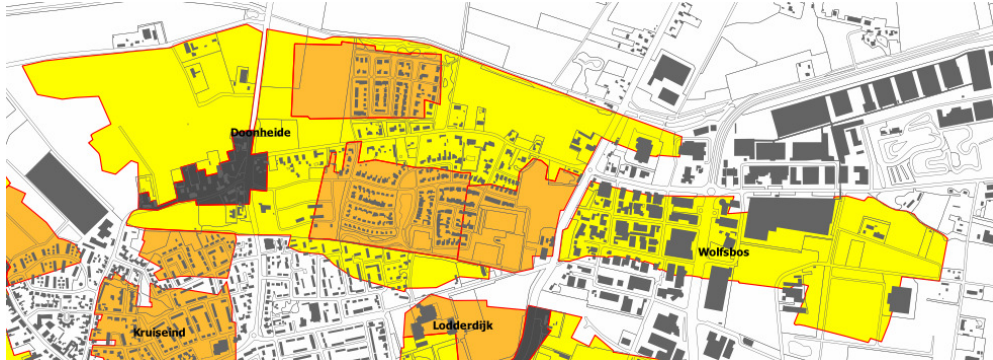
Hoogtekaart Nederland






Foto's



Akkercomplex Doonheide – Lodderdijk

| | |
|--|--|
| Toponiem | Doonheide / Lodderdijk |
| Adres / locatiebeschrijving (obv. moderne topografie) | <p>Aan de noordzijde van de kern van Gemert ligt het gebied van Doonheide en Lodderdijk . Aan de oostzijde wordt het gebied begrensd door de straat Lodderdijk en aan de noordzijde door de Peelse Loop. Dwars door het gebied loopt de straat Doonheide. Zuidelijk van de weg ligt de wijk Doonheide, deels ook aan de noordzijde/</p>  |
| Omvang | 142,0 ha |
| Aard | Het akkergebied is momenteel voor ongeveer de helft bebouwd. De rest van het oude akkergebied is nog grotendeels in gebruik als agrarisch gebied. |
| Karakteristieke beschrijving | <p>Het akkergebied bestaat uit twee delen: deels noordelijk en deels zuidelijk van de weg Doonheide. Bebouwing is vanouds geconcentreerd langs de zuidzijde van de weg Doonheide. Het oudste deel van de akkers ligt aan de zuidkant. Later zijn de akkers aan de noordzijde in gebruik genomen. Ten westen van de Boekelseweg sluiten de akkers van De Deel en de Deelse Kampen aan.</p> <p>Het gebied is een gemengd oud akkergebied, met twee rechthoekige open akkers die in eenvoudige stroken verdeeld zijn en nog een open akker daarnaast die in grote blokken verdeeld was. Voor het overige overheersen grotere en kleinere kampen, waarbij de grote in meerdere blokvormige percelen verdeeld waren. In het gebied komen enkele gehuchten voor: Deel in het westen, Doonheide tussen de open akkers, en Wolfsbos in het oosten. Het geheel ligt tussen de Peelseloop en Molenbroekseloop. De zuidelijke Molenbroekseloop is in het verleden 'gekanaliseerd' deels dwars door de akker.</p> <p><u>Veldnamen in het akkergebied:</u> Deel, Doonheide, Wolfsbos en Lodderdijk.</p> <p><u>Gehuchten en/of hoeve(n):</u> Deel (met St. Antoniuskapel, zestiende-eeuwse kapel is verdwenen; de kapel is herbouwd in 1841), Deelse Kampen, Doonheide en Wolfsbos.</p>  |
| Bijzondere kenmerken | <ul style="list-style-type: none"> • historische wegenstructuur is nog grotendeels aanwezig. Lokale stegen zijn verdwenen. • historische bebouwingslocaties op Doonheide liggen allen aan de zuidzijde van de weg. Het is een lintvormige akkerrandbebouwing. De oude hoeve De Wouw was daarvan één van de belangrijkste. |

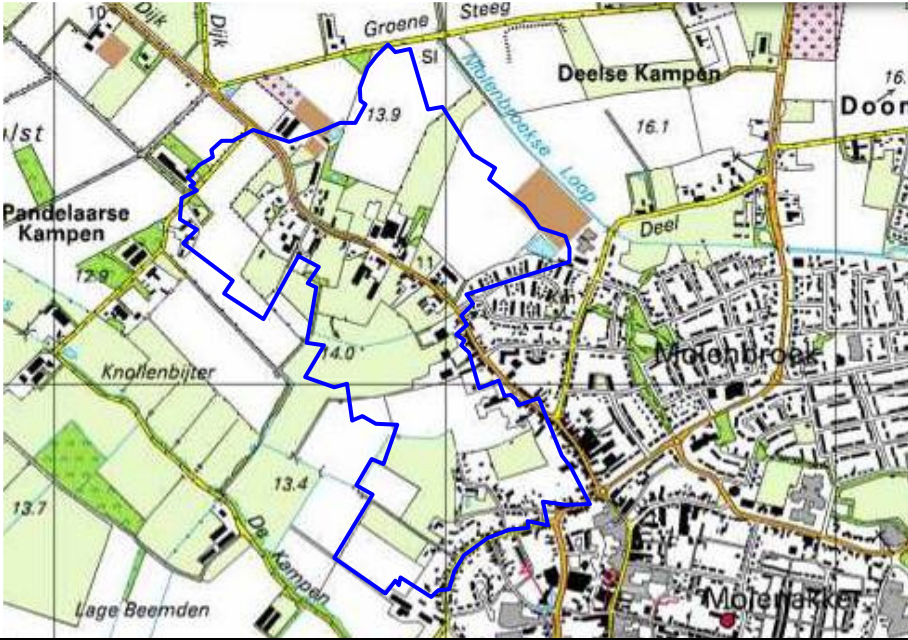
| | |
|--|--|
| | <p>Door aanleg van de nieuwbouwwijk is dat patroon verstoord.</p> <ul style="list-style-type: none"> • De akkers aan de zuidzijde van De Deel behoorden tot de (omgrachte) hoeve Beverdijk. • Waar Beverdijk, Deel en Doonheide samenkomen ligt het gehucht Deelse Boom met daarin de Antoniuskapel. • De Deelse Kampen sluiten aan bij de noordzijde van Doonheide en zullen aan de noordkant ook door een landweer begrensd zijn geweest. De Deelse Kampen zijn momenteel de restant van het voormalige open akkercomplex. • in het oostelijk gedeelte ligt nog een kleine bolle akker • Aan weerszijde van de weg Lodderdijk is de steilrand van de voormalige bolle akkers nog beleefbaar. Dit in combinatie met een aantal overgebleven historische hoeses. • aanwezigheid van beplanting; deels historisch, deels modern op historische locaties. • openheid van het akkergebied is aangetast door woonwijken, industrie en de inrichting van de openbare ruimte (waterpartij). |
|--|--|

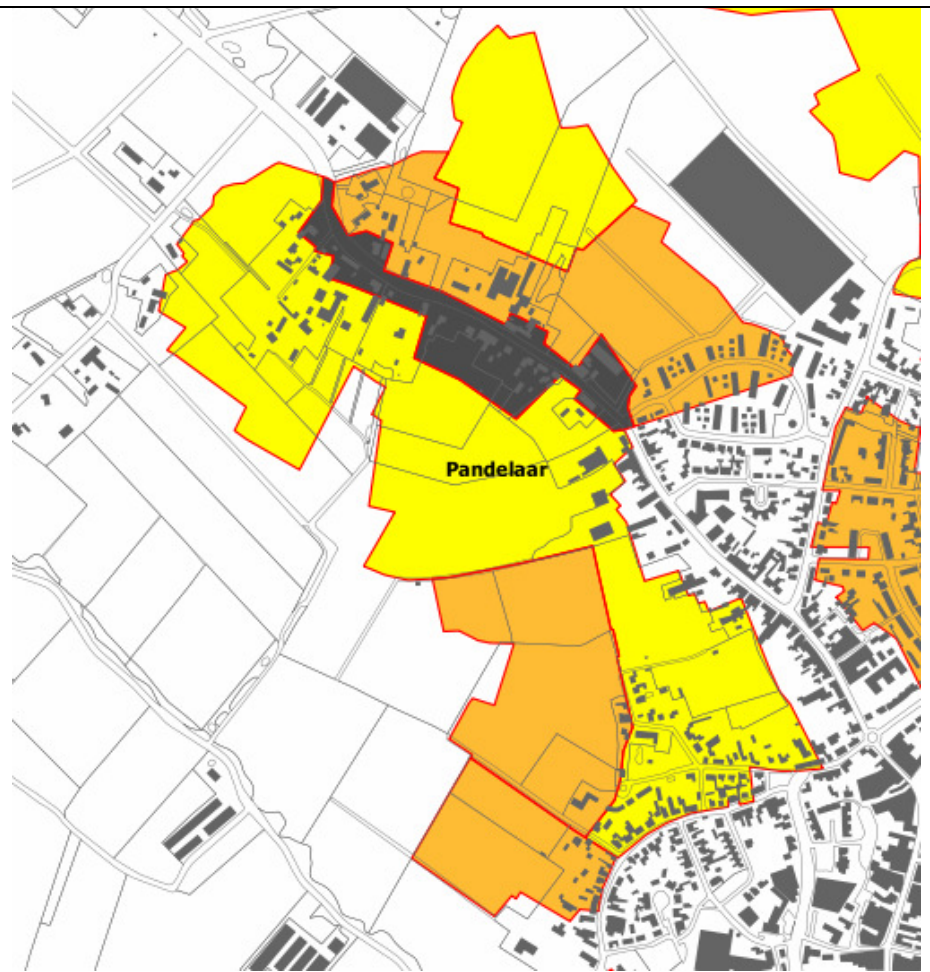
| | |
|--|--|
| <p>Uitsnede historische kaart ca. 1900</p> |  |
| <p>Luchtfoto (Google Maps)</p> |  |
| <p>Hoogtekaart Nederland</p> |  |

Foto's



Akkercomplex Pandelaar

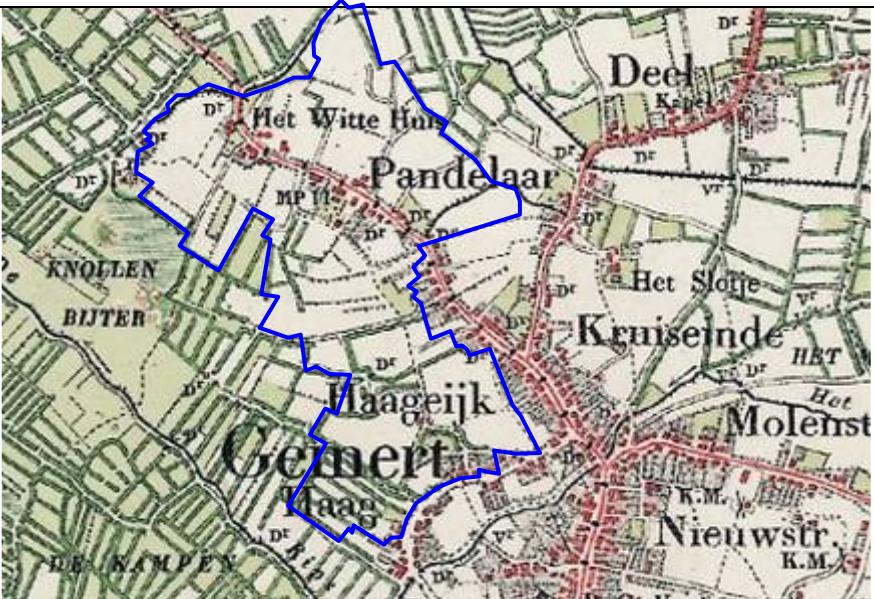
| | |
|--|--|
| Toponiem | Pandelaar |
| Adres / locatiebeschrijving (obv. moderne topografie) | <p>Het akkergebied Pandelaar ligt ten noordwesten van de kern van Gemert. Aan de zuidzijde wordt het gebied begrensd door de straten Haag en West-Om, aan de oostzijde grotendeels door de weg Pandelaar. De noordkant door de straat Padelaarse Kampen. Westelijk wordt het akkergebied begrensd door het weidegebied De Kampen.</p>  |
| Omvang | 59,0 ha |
| Bodemgebruik | Het akkergebied is momenteel slechts beperkt bebouwd. Langs de oostzijde en zuidzijde is lintbebouwing aanwezig. Het oude akkergebied is nog grotendeels in gebruik als agrarische gebied. |
| Karakteristieke beschrijving | <p>Het akkergebied betreft Pandelaar. Deze liggen/lagen overwegend aan de zuidwestzijde van het historische bebouwingslint dat langs de weg Pandelaar ligt. De oude doorgaande weg loopt door het akkergebied en het merendeel is omhaagd. Het gebied kan getypeerd worden als een gemengd akkergebied met mogelijk drie open akkers en twee gebieden met ruime verkavelde kampen. De Haag was in 1838 een open akker met stroken, maar in 1900 blijken de strookgrenzen begroeid te zijn: de openheid is dan verdwenen. De open akker Haageijk was in 1838 nog grotendeels open. In 1900 worden daar enkele hagen aangegeven die nog grote open ruimten lieten. De open akker ten noordoosten van de straat Pandelaar onderging de omgekeerde ontwikkeling: enkele hagen in 1838, maar vrijwel open in 1900.</p> <p><u>Veldnamen in het akkergebied:</u> Pandelaar (gehuchtnaam, oudste vermelding Pandhovelaar), Bloemert, Haag en Haageind.</p> <p><u>Gehuchten en/of hoeve(n):</u> Midden in het gebied ligt het straatgehucht Pandelaar. In het zuiden grenst het gebied aan Haag, Haageind en Kruiseind.</p> |



Bijzondere kenmerken

- historische wegenstructuur is grotendeels nog aanwezig. Lokale paden en stegen zijn grotendeels verdwenen. Deels is de oude kerkpad aan de westzijde van de bebouwing nog aanwezig.
- Historische bebouwingslocaties en (deels) de historische bebouwing zijn nog aanwezig aan weerszijden van De Pandelaar.
- ruimtelijk patroon is nog aanwezig en deels nog beleefbaar door de aanwezige beplanting
- Aan de zuidkant wordt het gebied begrensd door De Haag met ten noorden ervan 15^{de} eeuwse uitbreidingen in De Bloemerd. De Haag was de oude grens van het domein van de adellijke familie Van Gemert met hun kasteel.

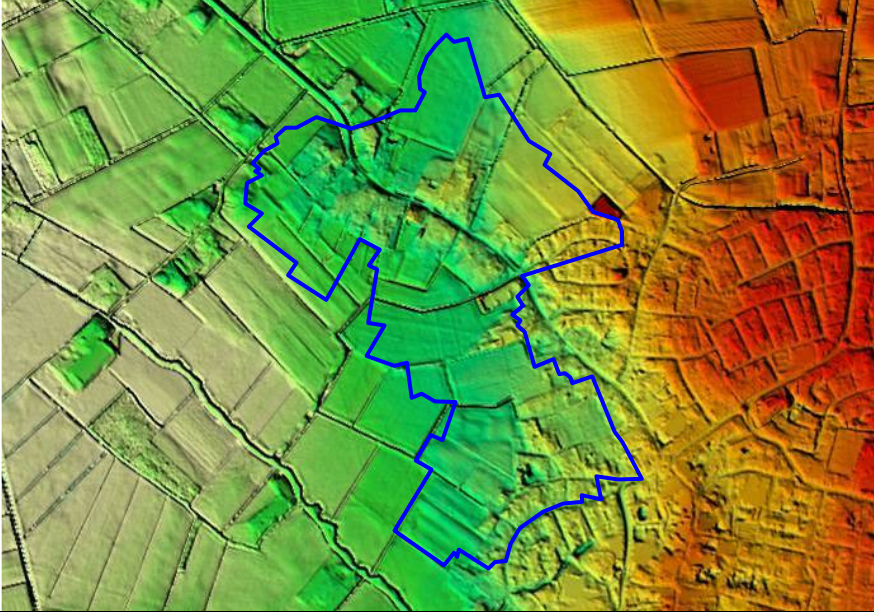
Uitsnede historische kaart ca. 1900



Luchtfoto (Google Maps)



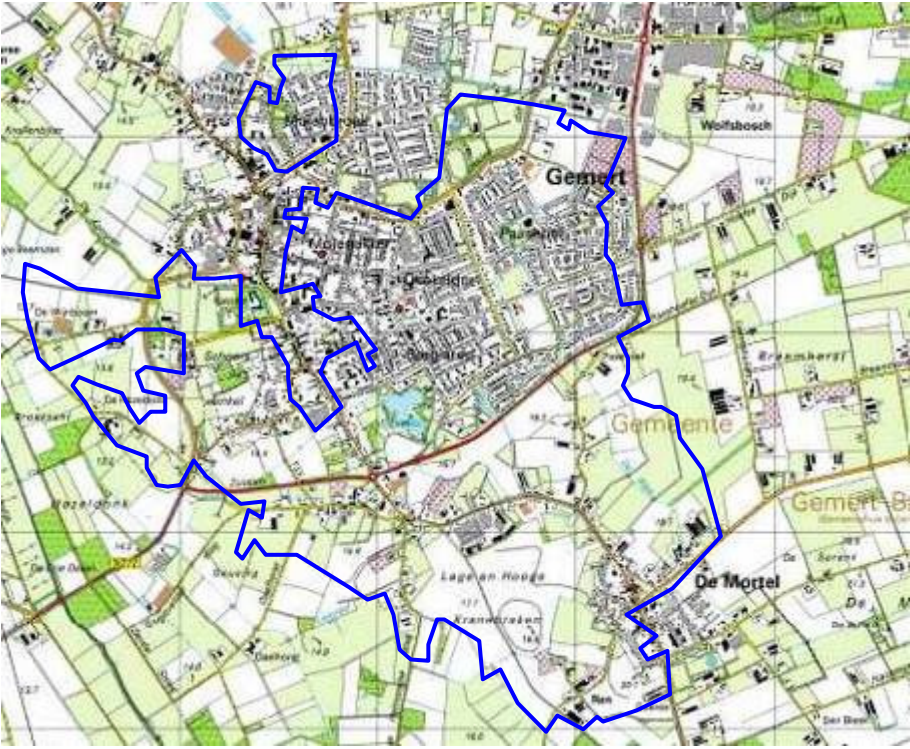
Hoogtekaart Nederland

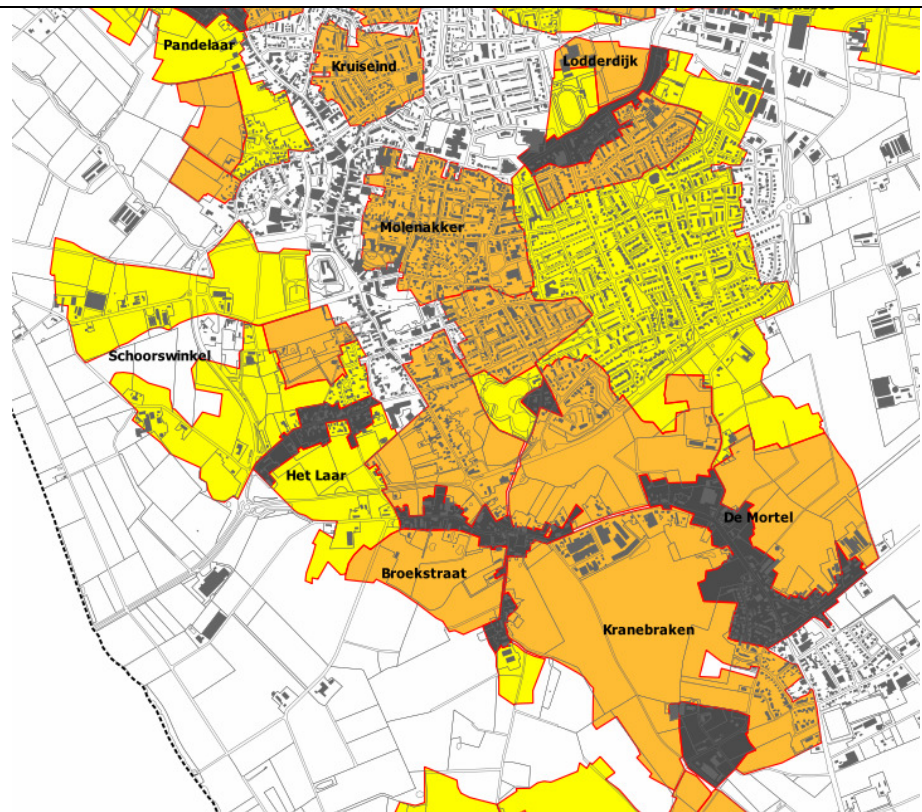


Foto's



Akkercomplex Schoorswinkel / Het Laar / Broekstraat / Kranebraken / Paashoef / Mortelse Peij / Berglaren / Molenakker

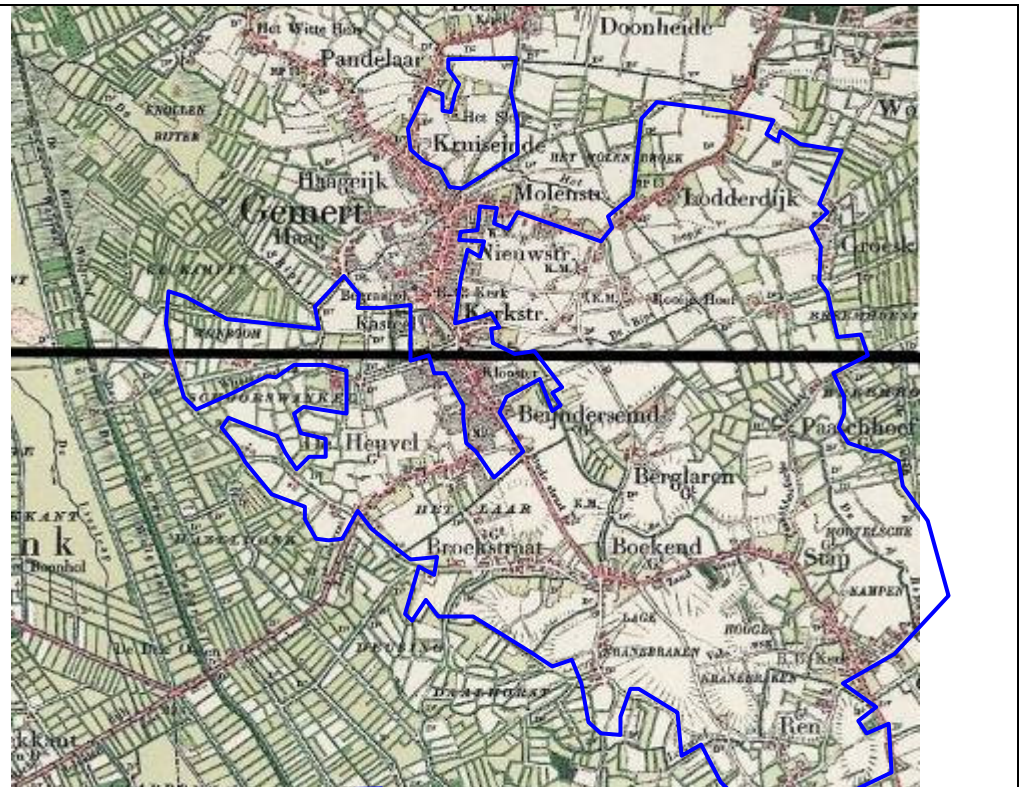
| | |
|--|---|
| Toponiem | Schoorswinkel / Het Laar / Broekstraat / Kranebraken / Paashoef / Mortelse Peij / Berglaren / Molenakker |
| Adres / locatiebeschrijving (obv. moderne topografie) | <p>Het akkergebied bevat het zuidelijke gedeelte van de kern van Gemert en het buitengebied tussen Gemert en De Mortel. De wegen Sint Annastraat, Molenstraat en De Haag en Wijnboomlaan vormen de noordelijke begrenzing van het akkergebied. In het zuidwesten strekt het gebied zich uit tot De Breuk van Gemert-zuid en in het oosten vormt de Peelrandbreuk de grens.</p> <p>Het betreft een groep akkercomplexen op dekzandruggen met daartussen een aantal beken. Een driedeling kan hierbij aangegeven worden. Oostelijk: kleine gebiedjes Schoorswinkel, Hazeldonk, Laren. Het westelijk gebied: kleine gebiedjes Rooijhoef, Breemhorst, De Mortel-oost. Centraal gebied met grote open akkers Molenakker, Berglaren, Oudestraat, Hogeakker, Kranebraken, Mortelse Peij.</p>  |
| Omvang | 545,0 ha |
| Bodemgebruik | Het akkergebied is momenteel ongeveer voor de helft bebouwd. De rest van het oude akkergebied is nog grotendeels in gebruik als agrarische gebied. |
| Karakteristieke beschrijving | <p>Het akkergebied betreft verschillende aaneengesloten akkergebieden: De Molenakker in het net noordelijk gedeelte was een open akker, die in de jaren 50 van de 20^{ste} eeuw werd bebouwd. De akkers aan de westzijde (van Schoorswinkel tot de Hazeldonklaan en de Laren), zijn fijngeleed en bestaat uit vele omhaagde akkerpercelen. Het zuidelijk gedeelte bestaat uit een aantal grotere open akkers: De Hoge Akker ten zuiden van de Broekstraat, de akkers waarover de Oudestraat loopt, De Lage en Hoge Kranebraken, en De Mortelse Peij (tussen De Stap en Berglaren). Het oostelijk deel bestaat uit kleinere akkergebiedjes bij de Paashoef, de Breemhorst en de Rooij Hoef.</p> <p>De historische bebouwing bevindt zich in hoofdlijnen als lintbebouwing langs de doorgaande wegen. Centraal binnen deze groep akkers ligt het voormalige gehucht Boekend (in de middeleeuwen Boekhout). Aan de randen ontstonden de buurtschappen Heuvel, Ren, De Mortel, De Stap en ook de lintbebouwing in het oude centrum.</p> |



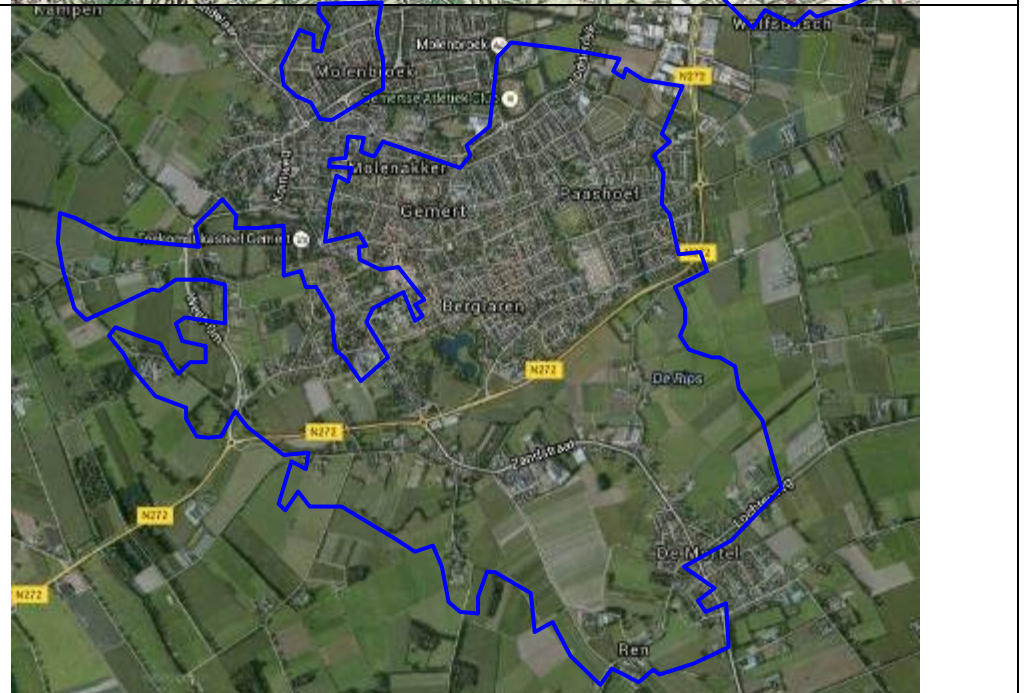
Bijzondere kenmerken

- historische hoofdwegenstructuur is nog aanwezig. Centraal door het gebied loopt een oude noord-zuid route over de hoogste delen van het landschap, dwars over de Cranebraken, de Oudestraat, en de oude route door het dorp. De radiale wegenstructuur rond Boekent is nagenoeg geheel intact. Het oude tracé over de Molenakker (Dribblei, Diederikstraat, Molenakkerstraat, Lodderdijk) is alleen bij de Zuidom onderbroken.
- De open akkergebieden in het zuiden zijn nog gaaf aanwezig. Dat geldt met name voor de Cranebraken met de oude route, die daar nog als zandweg aanwezig is.
- Het gebied wordt doorsneden door een aantal waterlopen, waarvan het tracé in de loop van de tijd, maar vooral de laatste decennia, is gewijzigd door het graven van nieuwe verbindingen en het dempen van oude. De oude natuurlijke beken De Rips en De Beek waren de voorlopers.
- hoge dichtheid van historische en/of monumentale bebouwing (o.a. kerk, kasteel, klooster, hoeves) en relatief gave gehuchtenstructuur.
- open en transparante relatie tussen binnen- en buitengebied.
- diverse vondsten archeologisch materiaal, o.a. ijzertijd urn (in het zuidelijk deel van Cranebraken).
- Het ruimtelijke patroon in het noordelijk gedeelte is vooral gewijzigd door woningbouw en het aanleggen van nieuwe wegen. De oude wegen zijn doorgaans behouden gebleven .

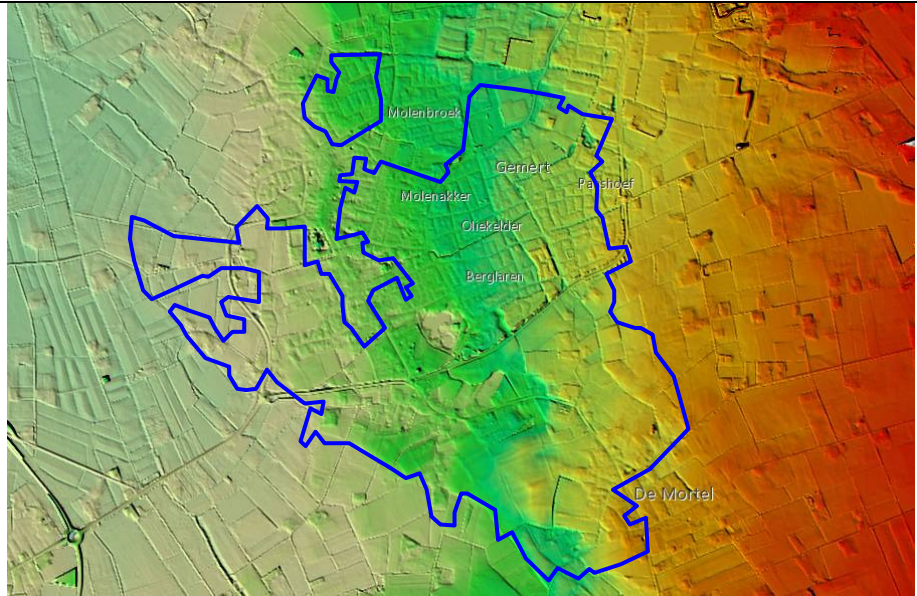
Uitsnede historische kaart ca. 1900



Luchtfoto (Google Maps)



Hoogtekaart Nederland




Foto's

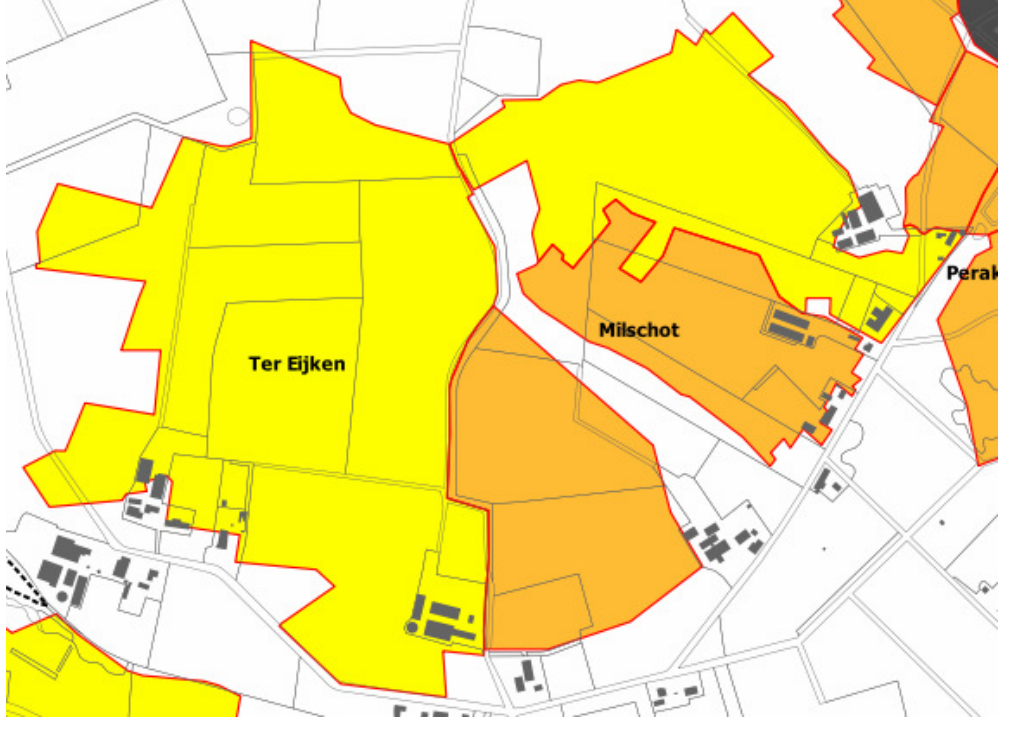






Akkercomplex Ter Eyken / Milschot

| | |
|--|---|
| Toponiem | Ter Eyken / Milschot |
| Adres / locatiebeschrijving (obv. moderne topografie) | <p>Het akkergebied van Ter Eyken / Milschot ligt ten zuiden van de kern van Gemert en ten oost-zuidoosten van de kern van De Mortel. De zuidelijke grens van het akkergebied wordt gevormd door de straten Milschot en Tereyken. Centraal door het akkergebied en noord-zuid georiënteerd loopt de Oude Helmondseweg.</p>  |
| Omvang | 79,8 ha |
| Bodemgebruik | Het akkergebied is momenteel nog volledig in gebruik als agrarische gebied. |
| Karakteristieke beschrijving | <p>Het gebied bestaat uit een gemengd akkergebied met 2 kleine open akkers en een blok met kampen. De noordelijke open akker is op rommelige wijze in strookjes verdeeld. De zuidelijke is echter één perceel dat een opvallende bult is: in het midden 1,7 meter hoger dan aan de randen. Dit is de akker van de Gemertse domeinhoeve Nieuwenhuis. Het gebied met kampen hoorde deels bij de domeinhoeve Milschot van de Commanderie. Deelgebied Ter Eyken met soms ruime kampen die dan soms weer in blokpercelen verdeeld zijn. Resultaat van opdeling van de akker van ooit één hoeve: de domeinhoeve Ter Eijken van de Commanderie.</p> <p><u>Veldnamen in het akkergebied:</u> Milschot, gehuchtnaam. 1421 Middelscoit: de middelste schoot. Een schoot is een puntige hoek land uitspringend in het laagland.</p> <p><u>Domeinen:</u> Hoeve Milschot van de Commanderie, Hoeve Nieuwenhuis van de Commanderie en Domeinhoeve Ter Eijken.</p> <p><u>Gehuchten en/of hoeve(n):</u> Milschot (gehucht en hoeve), Nieuwenhuis. De kern van de buurtschap Tereijken bestaat momenteel uit een zestal boerderijen en woonhuizen. De buurtschap is ontstaan uit één enkele hoeve, die in 1386 al wordt genoemd. De hoeve Ter Eijken was toen eigendom van de Commanderie Gemert en werd verpacht. De hoeve Ter Eijken is bij achtereenvolgende erfenissen opgesplitst in meerdere afzonderlijke boerderijen. In 1716 waren er 5 huizen, die allen aan de noordzijde van de weg lagen. Pas in de negentiende eeuw ontstond er bebouwing aan de zuidkant van Tereijken, maar het aantal huizen groeide de afgelopen eeuwen nauwelijks.</p> <p>[http://www.erfgoedgewiki.nl/index.php/Tereijken,_buurtschap_Gemert]</p> |

| | |
|-----------------------------|--|
| |  <p>The map shows a rural landscape with several large land parcels. The area on the left is colored yellow and labeled 'Ter Eijken'. The area on the right is colored orange and labeled 'Milschot'. A small area on the far right is labeled 'Perab'. The map includes a network of roads and some buildings.</p> |
| <p>Bijzondere kenmerken</p> | <ul style="list-style-type: none"> • historische hoofdwegenstructuur bestaat uit de weg Milschot-Tereijken waarlangs de hoeven werden gesticht en is nog grotendeels op het oude tracé aanwezig. Noord-zuid door het gebied loopt de Oude Helmondseweg; het is een nog bestaande zandweg. • De akkerwal van de akker van het goed Nieuwenhuizen is bewaard gebleven. De akkerwal begeleidt de Helmondsepad. Aan de zuidkant van dezelfde akker is nog een begroeiide steilrand aanwezig. • open akkergebieden zijn nog gaaf aanwezig. Door het verwijderen van de randbegroeiing (met uitzondering van de wal langs de Helmondsepad) lijkt het nu een geheel. Deels zijn er ook nog bolle akkers aanwezig. • De oude hoeven liggen allemaal aan de noordkant van de verbindingsweg. Er is gehuchtvorming ontstaan tussen de rand van de akker en het beekdal. • veel (micro)reliëf door de aanwezigheid van steilranden en bolle akkerprofielen |

Uitsnede historische kaart ca. 1900



Luchtfoto (Google Maps)




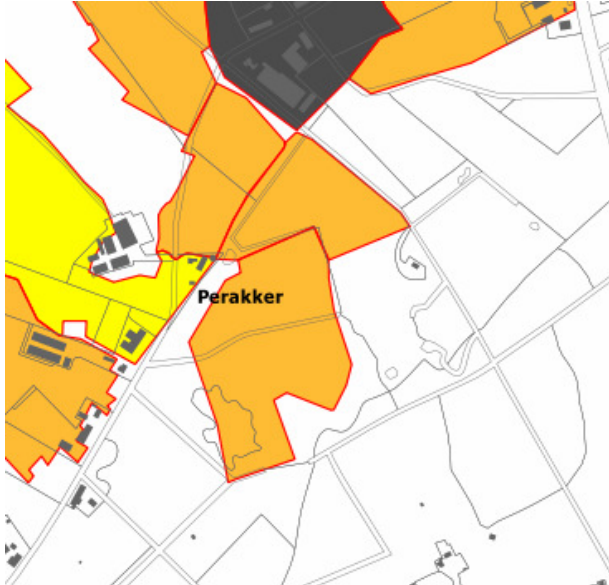
Hoogtekaart Nederland



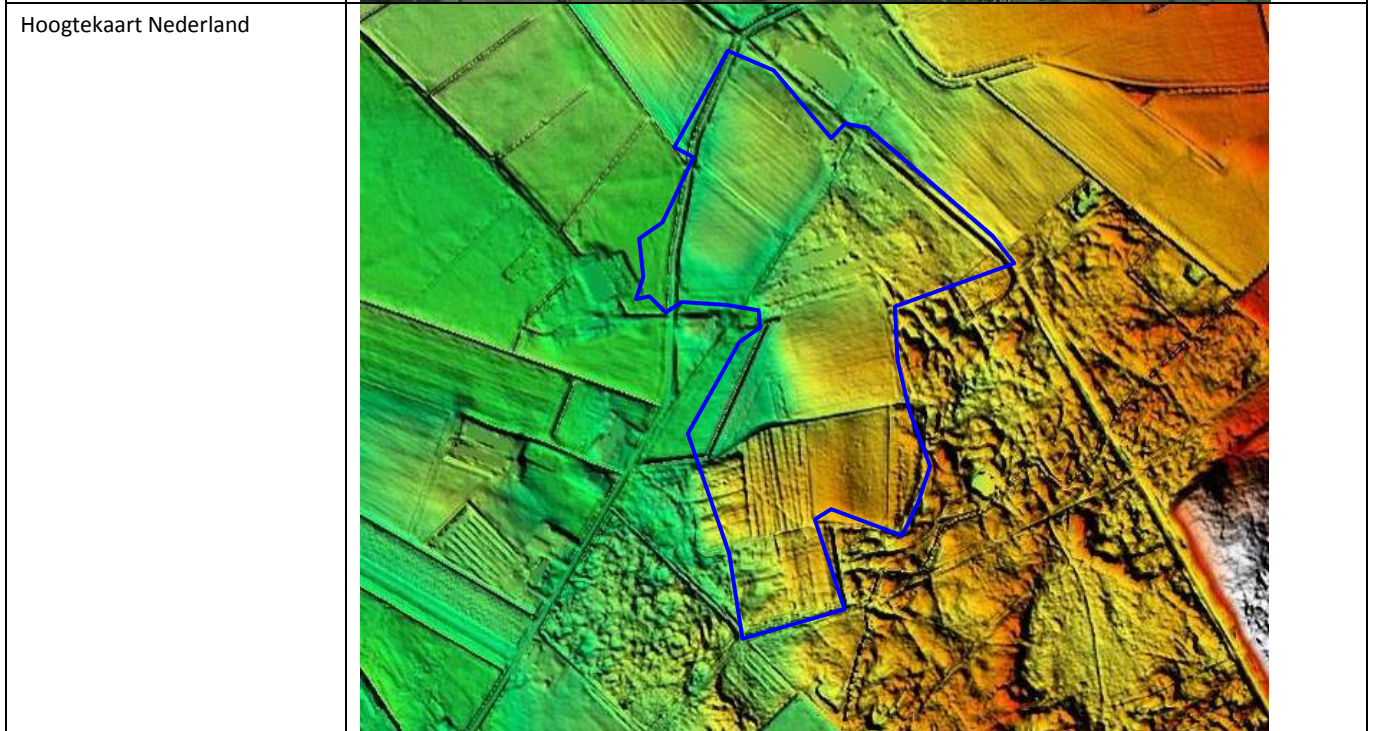
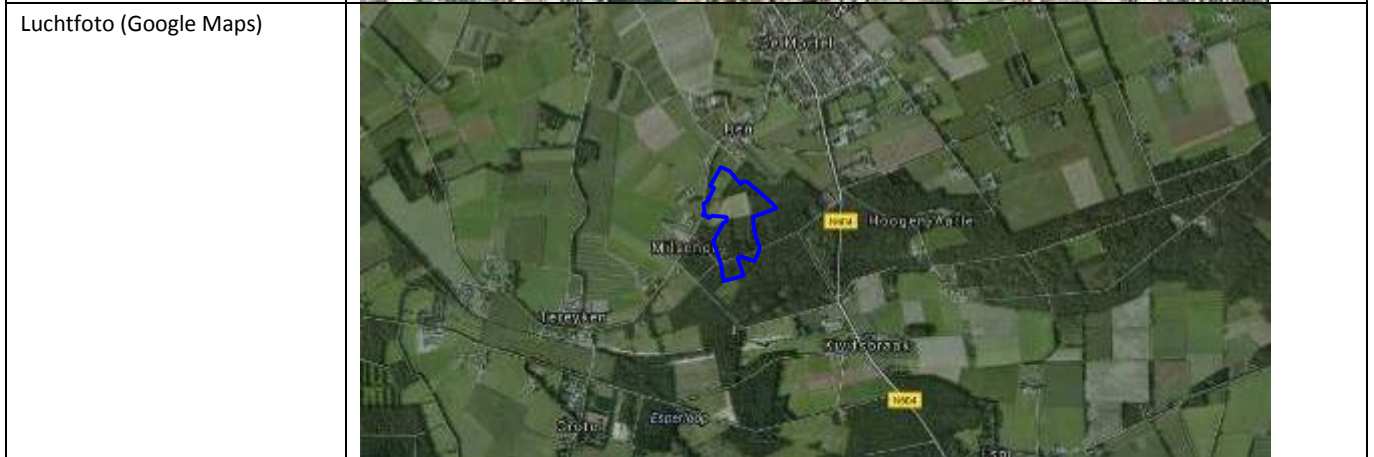
Foto's



Akkercomplex Perakker

| | |
|--|---|
| Toponiem | Perakker |
| Adres / locatiebeschrijving (obv. moderne topografie) | <p>Het akkergebied Perakker ligt ten zuidwesten van de kern van De Mortel, ruwweg ingeklemd tussen de straten Milschot en De Oude Bakelsedijk.</p>  |
| Omvang | 12,5 ha |
| Bodemgebruik | Het akkergebied is voor een groot gedeelte omgezet in bos. Een gedeelte is weiland of nog in gebruik als akker. |
| Karakteristieke beschrijving | <p>Het betreft een gebied met twee kleine open akkers die in enkele stroken verdeeld waren. De zuidelijke akker grensde in het zuiden en oosten aan een nu bebost duinengebied. De zuidelijke en noordoostelijke helft ervan is nu bebost. De straat Milschot ligt min of meer op de westgrens van de noordelijke akker.</p> <p>Sinds de 19^{de} eeuw is een deel van het akkergebied in gebruik als bos, maar restanten van het gebruik als akker zijn nog beleefbaar. Zo zijn er onder andere delen van enkele akkerwallen in het bos aanwezig. In de 20^{ste} eeuw is het laatste deel van de akker tot natuurgebied bestemd. Het noordelijk deel sluit aan bij de Kranebraken.</p>  |

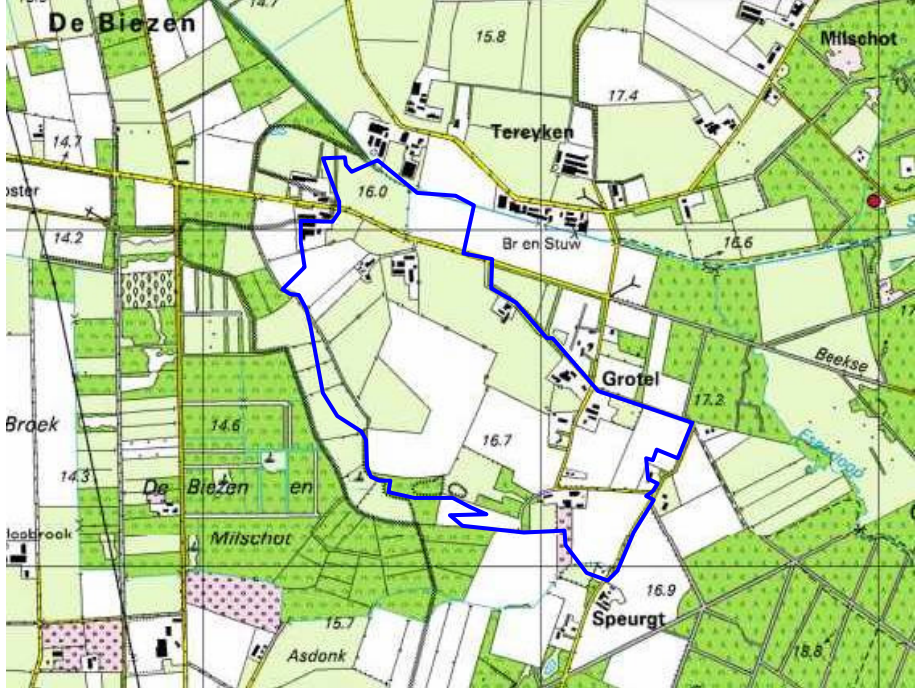
| | |
|-----------------------------|---|
| <p>Bijzondere kenmerken</p> | <ul style="list-style-type: none"> • Voormalige akkerwallen en resten van hakhoutbeheer en hakhoutbos zijn in het bos nog aanwezig. • De oude akkerwal aan de oostkant ligt langs de oude route (Oude Bakelsedijk), die daar nog als zandweg aanwezig is. |
|-----------------------------|---|

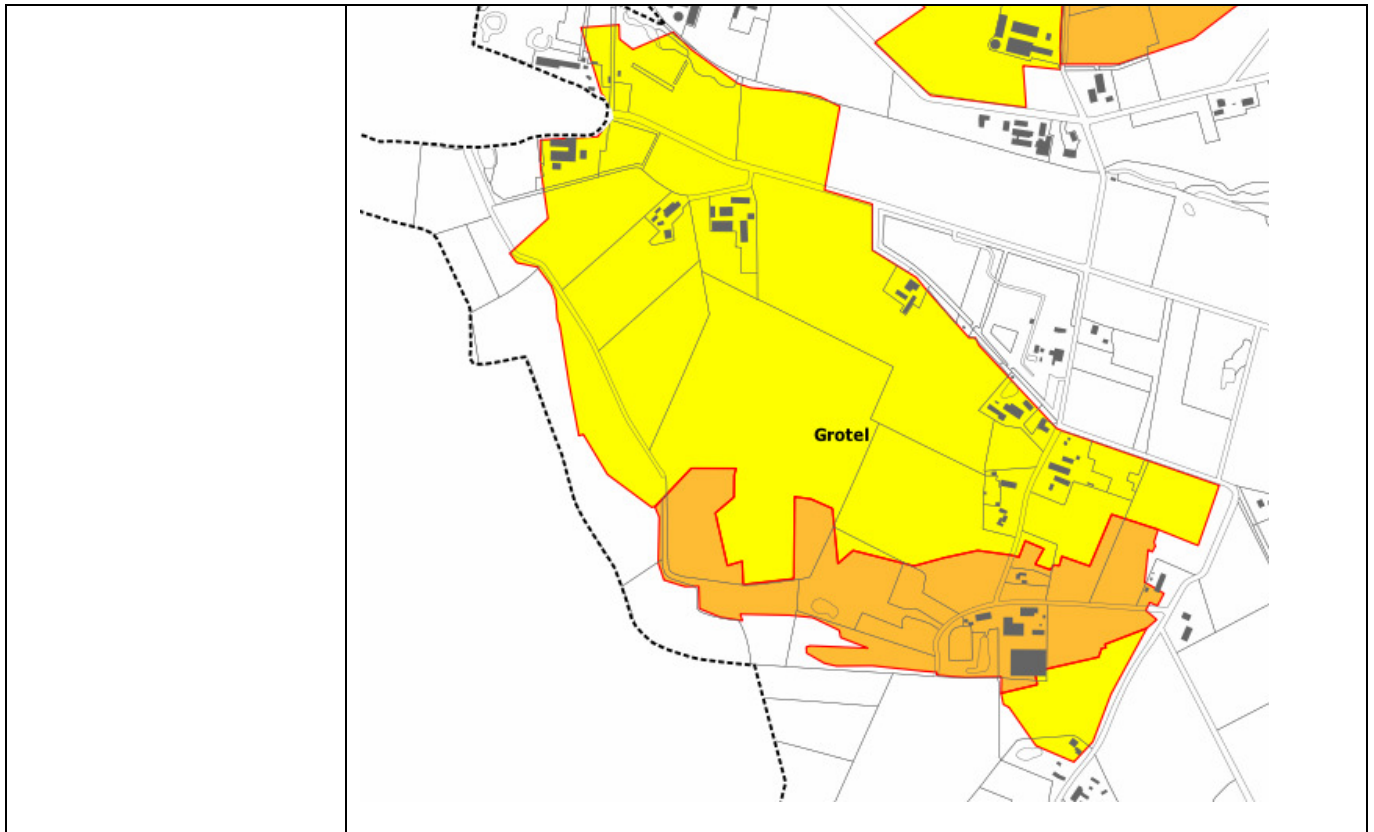


Foto's



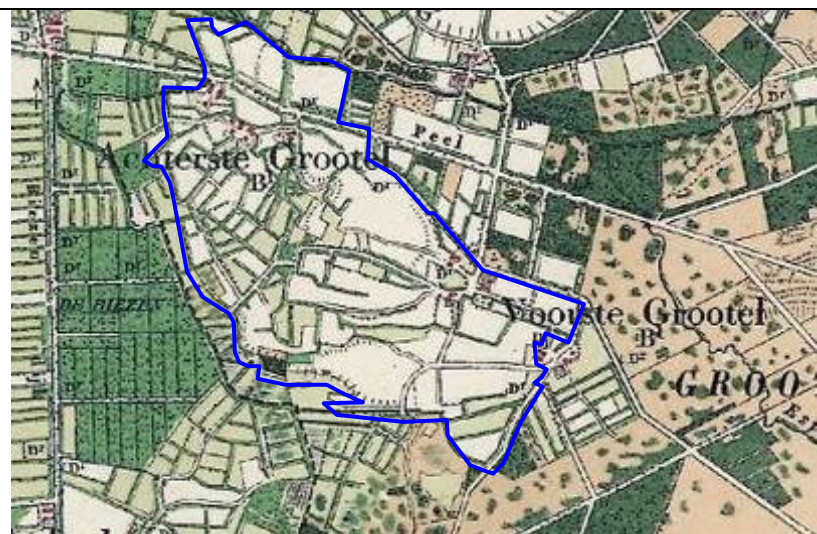
Akkercomplex Grotel

| | |
|--|---|
| Toponiem | Grotel |
| Adres / locatiebeschrijving (obv. moderne topografie) | <p>Het akkergebied Grotel ligt in het zuidoosten van de gemeente, tussen de kernen van Gemert en Bakel in.</p>  |
| Omvang | 70,7 ha |
| Bodemgebruik | Het akkergebied is nog grotendeels in gebruik als agrarisch gebied. |
| Karakteristieke beschrijving | <p>Het akkergebied ligt op een dekzandrug tussen Snelle Loop en Esperloop aan de noordoostkant en de Biezen aan de zuidwestkant. Van oudsher zijn er drie bewoningsclusters aan de noordoostkant: Voorste Grotel, Grotel en Achterste Grotel.</p> <p>Het akkergebied bestaat uit grotere akkerpercelen met vooral in het oosten en zuiden houtsingels en bosjes. Het is hoofdzakelijk een akkergebied met onregelmatige kampen die deels weer op onregelmatige wijze in percelen verdeeld waren. In het zuiden een hoog gelegen open akker.</p> <p><u>Veldnamen in het akkergebied:</u> Grotel: het grote lo = bos. Voorste en Achterste Grotel: hoevenamen, voorste en achterste kennelijk gezien vanuit centraal Bakel. Speurgt.</p> <p><u>Domein:</u> De Commanderie had in 1421 in deze omgeving (men schrijft: bij Middelschoot (=Milschot) onder Gemert en onder Bakel) vier hoeven. Dat zijn de hoeven Milschot, Nieuwenhuis, Ter Eijken en Grotel geweest.</p> <p><u>Gehuchten en/of hoeve(n):</u> Voorste en Achterste Grotel.</p> |



| | |
|-----------------------------|---|
| <p>Bijzondere kenmerken</p> | <ul style="list-style-type: none"> • De begrenzing van de Grotelse akkers is als tiendgebied al in de 13de eeuw beschreven. • aanwezigheid aan de zuidkant van een steilrand (incl. dassenburcht) op een plek die al in de 13de eeuw als “berg” wordt aangegeven. • Aan de westkant liggen de akkers dicht bij de gemeentegrens. Op die grens is nog de landweer met een dubbele houtwal uit de 14de eeuw aanwezig. Die landweer sluit in het noorden aan bij de landweer langs de Snelle Loop. • Het ruimtelijke patroon met historische percelering en bijhorende beplanting, historische bebouwingslocaties en bebouwing is nog aanwezig. • aanwezigheid van een open akker |
|-----------------------------|---|

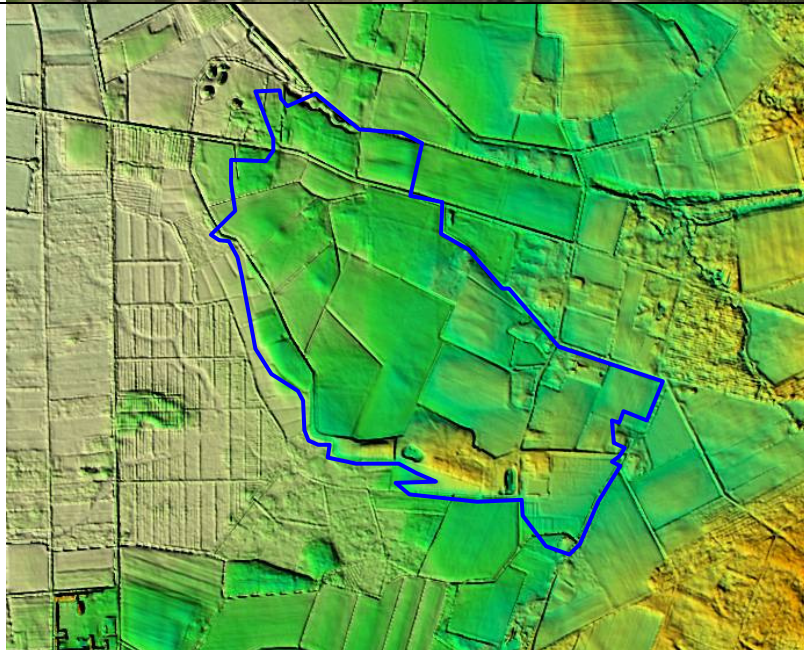
Uitsnede historische kaart ca. 1900



Luchtfoto (Google Maps)



Hoogtekaart Nederland




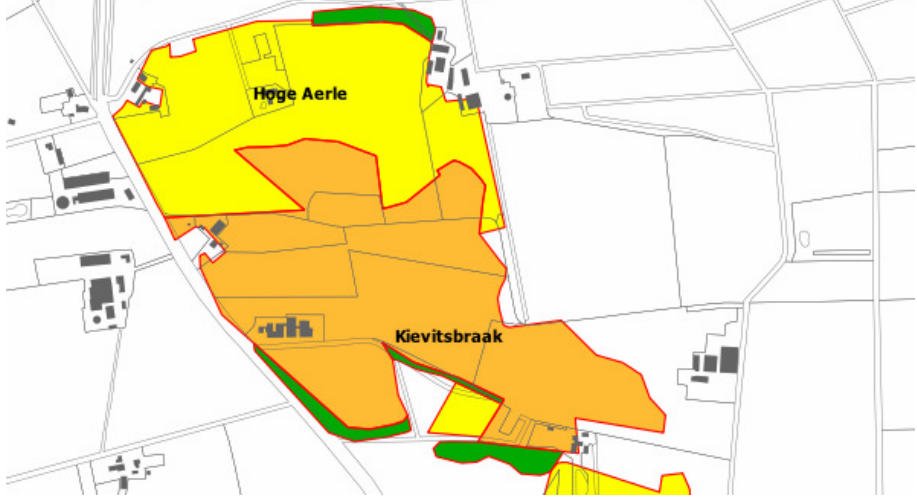
Foto's





Akkercomplex Hoge Aarle / Kievitsbraak

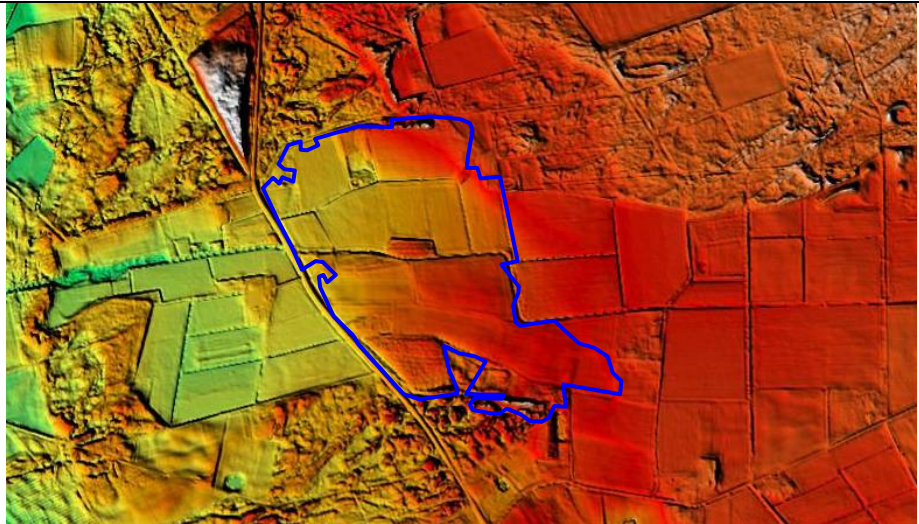
| | |
|--|--|
| Toponiem | Hoge Aarle / Kievitsbraak |
| Adres / locatiebeschrijving (obv. moderne topografie) | <p>Het akkergebied Hoge Aarle / Kievitsbraak ligt ten zuidoosten van de kern van De Mortel. Aan de noordzijde wordt het akkergebied begrensd door de weg Lagen Aarleseweg. In het zuiden grenst het akkergebied aan de Grotelse Bossen.</p>  |
| Omvang | 40,0 ha |
| Bodemgebruik | Het akkergebied is nog volledig in gebruik als agrarisch gebied . |
| Karakteristieke beschrijving | <p>Het akkergebied van Hoge Aarle en Kievitsbraak worden gescheiden door de Snelle Loop, maar vormen landschappelijk een eenheid. Het noordelijk deel is de oude huisakker van de middeleeuwse omgrachte hoeve Hogen Aarle (de grachten zijn nu gedempt). Het zuiden is ontstaan uit de huisakker van de hoeve Kievitsbraak. Het zuidelijke deel is een open akker, verdeeld in enkele grote blokken en een groep stroken in het midden. Het noordelijke deel is een onregelmatig kampengebied met middenin het slotje Hoge Aarle.</p> <p>Aan de oostkant ligt de Peelrandbreuk met het Witven. Aan de westkant vormt de oude doorgaande route de grens.</p> <p><u>Veldnamen in het akkergebied:</u> Kievitsbraak. Braak is komt vaak als akker naam voor en herinnert aan de ontginning ervan. Kievit: de vogel. Aarle, van Aarlo: het bos bij of van de Aa (=waterloop).</p> <p><u>Domein:</u> Slotje. Hoogen-Aarleseweg (De Mortel); De naam "Hogen Aarle" komt al voor in een oorkonde uit 1326. Daar ter plekke lag een hoeve die toebehoorde aan Heer Diederik van Gemert. De van oudsher omgrachte hoeve "Hogen Aarle" kwam door vererving in de vijftiende eeuw in handen van de adellijke familie Van Lanckveld, die op het Slotje in de buurtschap Deel woonde.</p> <p><u>Gehuchten en/of hoeve(n):</u> Slotje, Hogen Aarle, hoeve Kievitsbraak.</p> |

| | |
|-----------------------------|--|
| |  |
| <p>Bijzondere kenmerken</p> | <ul style="list-style-type: none"> • gave ruimtelijke structuur • hoeve Hoge Aerie behoorde tot de oude goederen van de adellijke familie Van Gemert en was tot in de 20ste eeuw omgracht (moated site). • Aan de noordkant langs de Lage Aarleseweg is een deel van de oude akkerwal aanwezig. De akkerwal bestaat uit een hakhoutwal op een stuifzandrug. • aanwezigheid van peelrandbreuk |

| | |
|--|---|
| <p>Uitsnede historische kaart ca. 1900</p> |  |
|--|---|

| | |
|----------------------------------|--|
| <p>Luchtfoto's (Google Maps)</p> |  |
|----------------------------------|--|


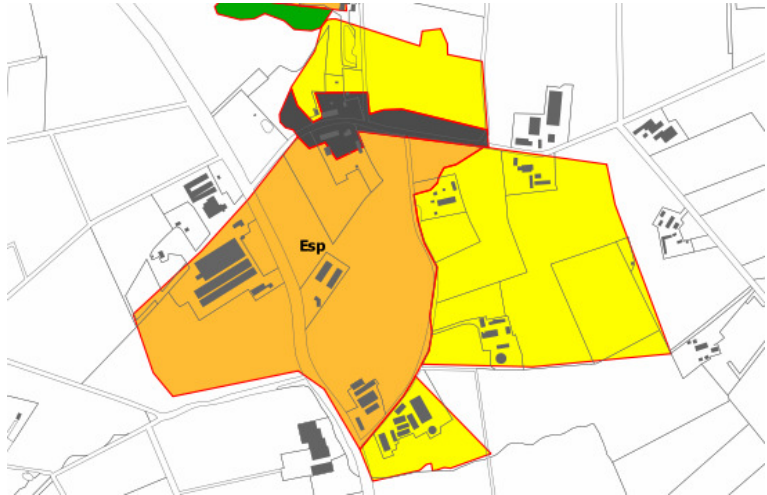
Hoogtekaart Nederland



Foto's



Akkercomplex Esp

| | |
|--|---|
| Toponiem | Esp |
| Adres / locatiebeschrijving (obv. moderne topografie) | <p>Het akkergebied Esp ligt tussen de kernen van De Mortel en Bakel in. In het noorden en oosten wordt het akkergebied begrensd door de weg Esp. De Neerstraat doorsnijdt het akkergebied van Noord naar Zuid.</p>  |
| Omvang | 47,1 ha |
| Bodemgebruik | Het akkergebied is nog volledig in gebruik als agrarisch gebied. Binnen het gebied zijn momenteel 4 boerenbedrijven gevestigd. |
| Karakteristieke beschrijving | <p>Het gebied van Esp bestaat uit een open en bolle akker gelegen aan weerszijden van de oude doorgaande weg. Het gebied betreft een gemengd gebied: een grote open akker en enkele groepen met kampen. Het westelijke deel van de open akker is in enkele ruime percelen verdeeld, het oostelijke deel is één groot perceel. De open akker grenst in het zuiden aan de Esperloop.</p> <p><u>Veldnamen in het akkergebied:</u> Esp: boomsoort.</p> <p><u>Domein:</u> De hoeve van Esp van de Commanderie ligt tussen de oostkant van de grote open akker en het grote kampengebied. Het gehele domein was omgracht met daarop een stenen woning in de 15^{de} eeuw.</p> <p><u>Gehuchten en/of hoeve(n):</u> Het gehuchtje Esp gebruikte de westelijke – verdeelde – open akker en de kampen noord van het gehucht. De oostelijke – niet verdeelde – open akker en de oostelijke kampen hoorden bij de hoeve Esp.</p>  |

| | |
|-----------------------------|--|
| <p>Bijzondere kenmerken</p> | <ul style="list-style-type: none"> • Midden op de akker pal langs de doorgaande weg werd een middeleeuwse boomstamput aangetroffen. • Bij de akker van Esp horen al in de middeleeuwen een drietal hoeven. Eén ervan werd in de 15^{de} eeuw verplaatst naar de oostrand en uitgebouwd tot een omgrachte hoeve, waarvan een deel van de gracht nog aanwezig is. De hoeve werd in de 15^{de} eeuw eigendom van de Commanderie Gemert. • De hoge ligging en de bolle vorm van de akker zijn nog duidelijk zichtbaar. • De structuur van het gebied is vooral ten oosten van de doorgaande weg goed bewaard gebleven. Een nieuw boerenbedrijf in het centrum van het akkergebied (op de bolling) verstoort dat beeld. |
|-----------------------------|--|

| | |
|--|--|
| <p>Uitsnede historische kaart ca. 1900</p> | |
| <p>Luchtfoto (Google Maps)</p> | |

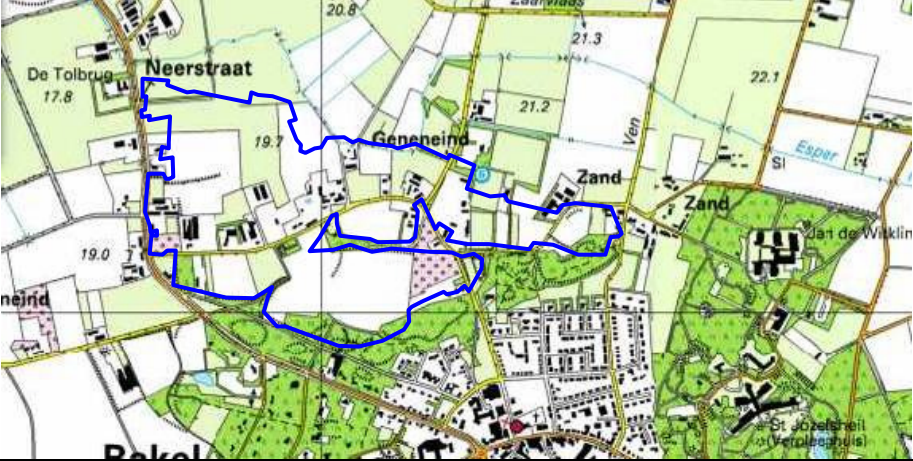

Hoogtekaart Nederland



Foto's



Akkercomplex Geneneind

| | |
|--|--|
| Toponiem | Geneneind |
| Adres / locatiebeschrijving (obv. moderne topografie) | <p>Het akkergebied van Geneneind ligt ruwweg tussen de Peelrandbreuk, de Esperloop en het beboste duinengebied aan de noordrand van de dorpskom van Bakel.</p>  |
| Omvang | 56,3 ha |
| Bodemgebruik | <p>Het akkergebied is momenteel nog steeds overwegend agrarisch van aard. Deels zijn er sportvelden aangelegd. De bebouwing beperkt zich tot de weg Geneneind die tussen de akkers door slingert en is aan de westzijde iets uitgebreid. Door de uitbreidingen van de bebouwing is het gehucht van losstaande boerenbedrijven omgevormd tot een bebouwingslint. Aan de oostkant ligt het bebouwingscluster Het Zand, De doorgaande weg naar het oosten loopt nu dood op het terrein van de Zorgboog.</p> |
| Karakteristieke beschrijving | <p>Het is een akkergebied dat een samenraapsel is van <i>Einzelhöfe</i> met hun eigen huisakkers. Tussen de hoven en akkers lopen vanuit het verleden (veld)wegen. In tegenstelling tot de akkers werden de wegen niet opgehoogd, waardoor de wegen omgevormd zijn tot 'holle' wegen tussen de steilranden van de oude huisakkers. Binnen dit akkergebied is een uniek voorbeeld van een holle weg bewaard gebleven en zijn veel steilranden nog aanwezig, zij het dat hier en daar de nodige erosie plaats gevonden heeft. Het oostelijk deel had meer een open karakter en is deels bebouwd. In grote lijnen betreft het een groot U-vormig open akkergebied met strokenverkaveling. In de U ligt nog een kleine blokvormig verkavelde open akker met aan de noordzijde daarvan het gehucht Geneneind. In het oosten ligt nog een drietal akkers mogelijk een opgedeeld stuk open akker. Het geheel wordt in het zuiden begrensd door een brede band duingebied die tegen de rand van de akker het karakter had van een akkerrandwal. In het oosten is op een plek de zandwering mislukt: daar prikt het duin tussen de akkers. In het noorden stroomt het beekje Geeneindse Loop pal langs de kampen achter de boerderijen.</p> <p><u>Veldnamen in het akkergebied:</u> Geneneind: eind is een gebruikelijke nederzettingsnaam; Gene is een persoonsnaam, een roepnaam bij Gerard. Het Eind van Gene. Zand: gehuchtje genoemd naar de naastliggende hoge duinen.</p> <p><u>Gehuchten en/of hoeve(n):</u> Geneneind in het akkergebied en Zand aan de oostrand ervan.</p>  |

| | |
|-----------------------------|--|
| <p>Bijzondere kenmerken</p> | <ul style="list-style-type: none"> • Zeer gave ruimtelijke hoofdstructuur van voormalige huisakkers met verspreide bewoning • aanwezigheid van steilranden en holle wegen • duidelijke omlijning van de verschillende huisakkers • aan de westkant en de zuidkant loopt de oude doorgaande route van Bakel naar Gemert. De oude Gemertse weg is nog een zandweg. • Door het bosgebied ten noorden van Bakel zijn nog een tweetal kerkepaden naar het Geneineind aanwezig, die voorheen doorliepen deels over de akker en deels als holle weg door de akker. |
|-----------------------------|--|

Uitsnede historische kaart ca. 1900



Luchtfoto (Google Maps)



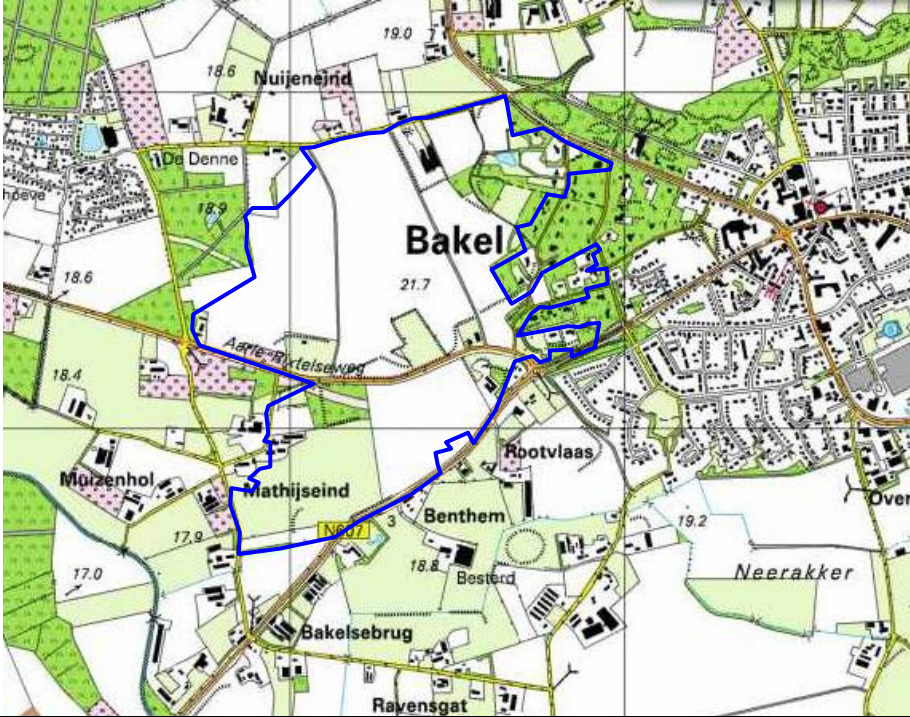
Hoogtekaart Nederland

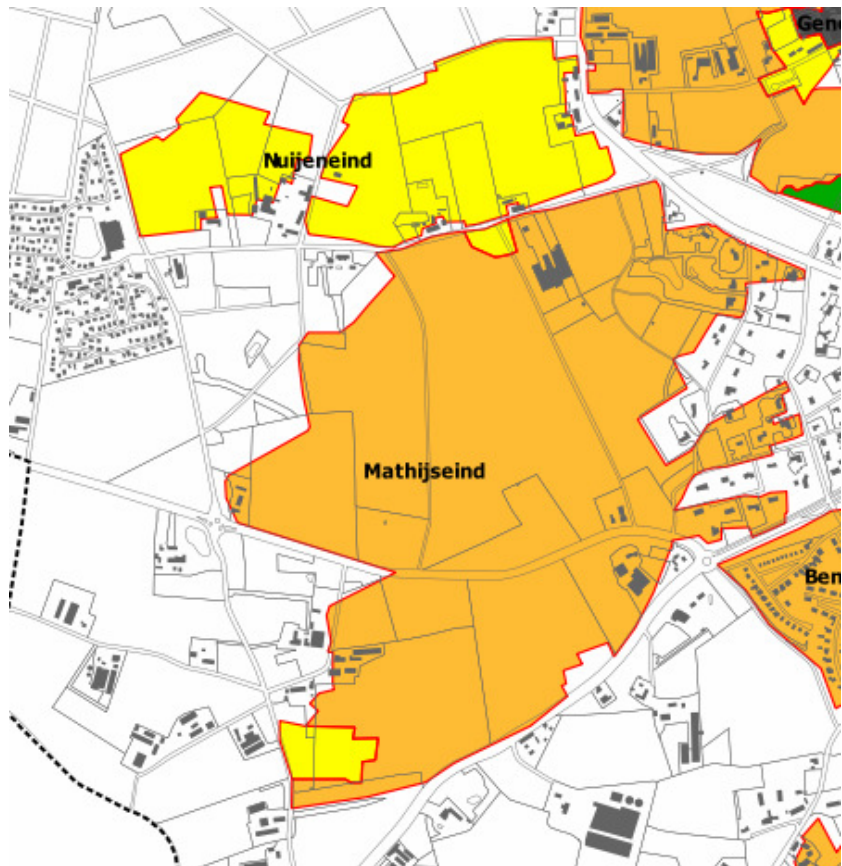


Foto's

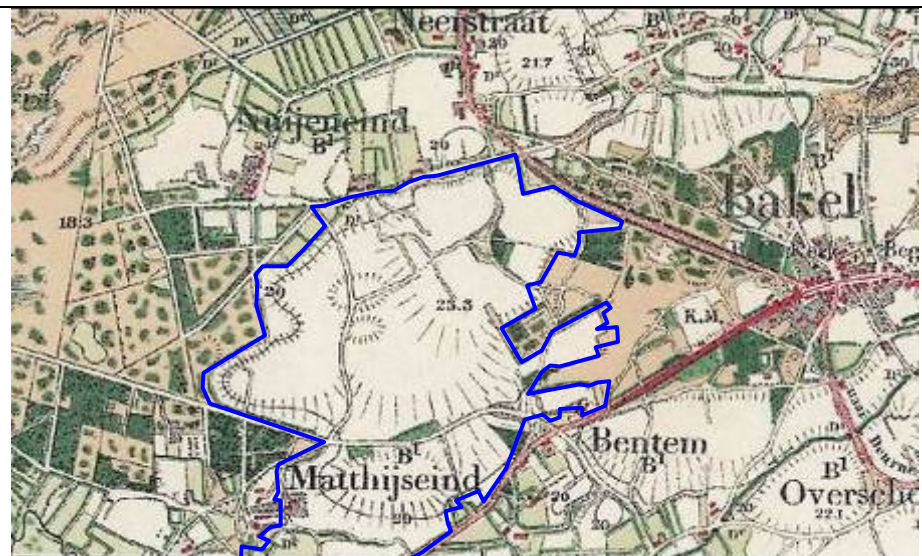


Akkercomplex Mathijseind

| | |
|---|--|
| Toponiem | Mathijseind |
| Adres / locatiebeschrijving (obv. moderne topografie) | <p>Ten westen van de kern van Bakel ligt het akkergebied van Nuyeneind, Mathijseind en Hoekendaal. Dit gebied is ruwweg ingeklemd tussen de wegen Nuyeneind (in het noorden) en Benthem (in het zuiden). Aan de oostzijde grenst het akkergebied aan het (woon)bosgebied van Hoekendaal. De oost-west georiënteerde Aarle-Rixtelseweg doorsnijdt het akkergebied. Rondom de akker liggen de buurtschappen Benthem, Mathijseind en Nuyeneind.</p>  |
| Omvang | 116,7 ha |
| Bodemgebruik | Het akkergebied is momenteel nog steeds overwegend agrarisch van aard. De bebouwing is uiterst beperkt. |

| | |
|-------------------------------------|--|
| <p>Karakteristieke beschrijving</p> | <p>Het akkergebied wordt gevormd door een aaneengesloten, groot open akkergebied, gekenmerkt door zijn hoge ligging en deels bolle vorm. Het akkercomplex is één van grote akkercomplexen die rondom Bakel en Milheeze liggen en sluit aan bij het huidige bosgebied Hoekendaal, waarvan een groot deel voorheen ook akker was en bij de voormalige akker ten zuiden van de Helmondse straat (Molenakkers). Het is juist dit gebied waar de oudste kern van Bakel verwacht wordt. Het betreft een groot open akker gebied tussen drie gehuchten, verdeeld in stroken die in blokvormige groepen bijeenliggen. Aan de rand twee kleine kampgebiedjes. Ten noorden daarvan de kampen van het gehucht Nuijeneind. Het akkergebied loopt in oostelijke richting op (Heuvelakkers) en grenst daar aan een duinengebied waarvan enkele uitlopers de akker inprikken. In die duinen de windmolen van Bakel.</p> <p><u>Veldnamen in het akkergebied:</u> Bentem: een oude –heem-naam; Heuvelakkers: tegen de duinen aan gelegen deel van de open akkers Hoekendaal; Mathijs Eind: daar waar ooit ene Mathijs woonde; Mathijseindse Akkers; Vendse Kamp; Verloren Kost: meestal de naam voor grond die niet veel oplevert.</p> <p><u>Gehuchten en/of hoeve(n):</u> Bentem, Mathijseind en Nuijeneind.</p>  |
| <p>Bijzondere kenmerken</p> | <ul style="list-style-type: none"> • open karakter van de bolvormige akkers. De bolling van de akker is bijzonder hoog (mogelijk de hoogste bolling van Nederland). • gave ruimtelijke hoofdstructuur. Behalve de oude wegen die het complex begrenzen in het oosten en zuiden, is er de oude doorgaande weg naar Aarle-Rixtel en een paar noord-zuid gerichte zandwegen over de akkers. • relatie met oud(st)e kern van Bakel en de archeologie van het (woon)bosgebied Hoekendaal en Achter de Molen • steilranden langs de oude doorgaande wegen (Buytencamp en het verlengde ervan) en langs Nuyeneind. • Bij de zuidoosthoek op Benthem kruisen prehistorische wegen elkaar: een noord-zuid route en een oost-west route, die tevens daar splitst in een weg naar Helmond (via Bakelse Brug) en naar Aarle-Rixtel en Scheepstal • aanwezigheid van een oude hakhoutbosje binnen het akkergebied |

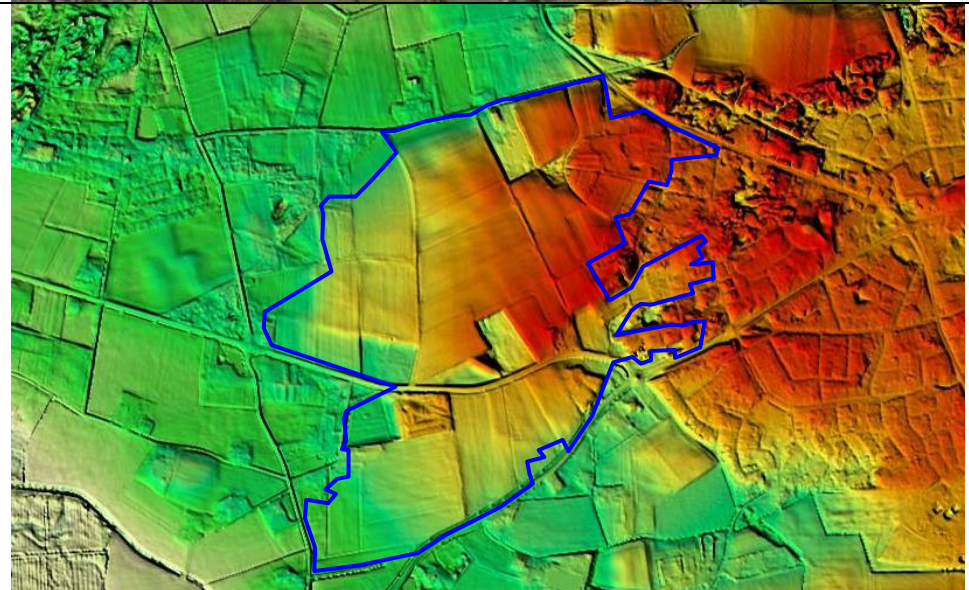
Uitsnede historische kaart ca. 1900



Luchtfoto (Google Maps)




Hoogtekaart Nederland



Foto's

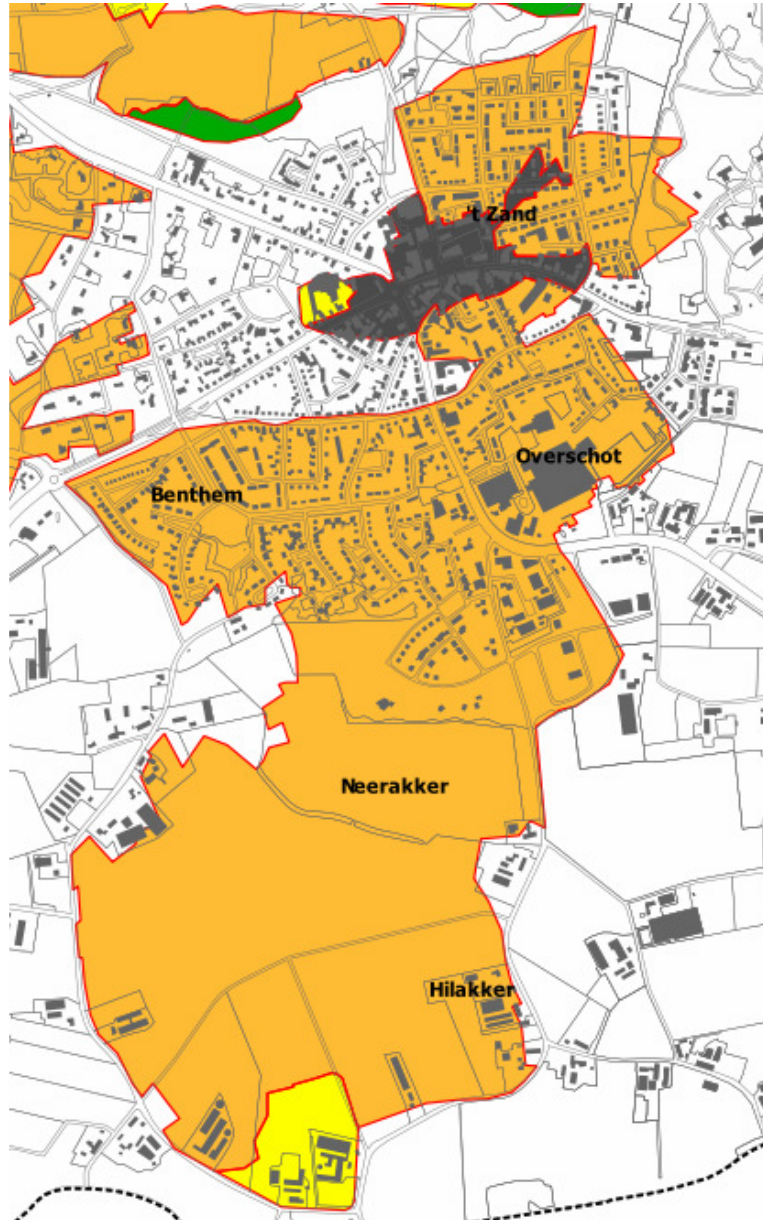


Akkercomplex Bakel-Dorp / Helling / Overschot / Neerakker / Hilakker

| | |
|--|--|
| Toponiem | Bakel-Dorp / Helling / Overschot / Neerakker / Hilakker |
| Adres / locatiebeschrijving (obv. moderne topografie) | <p>Ten zuiden van Bakel ligt een groot oud akkergebied (Bakel-dorp, Molenakkers, Helling, rond Overschot, Hilakker en Neerakker). In het noordoosten sluit het akkergebied ten zuiden van 't Zand hierop aan. De zuidwestelijke grens wordt gevormd door de Oudestraat/Schouw/Heideveld, de zuidoostelijke door de straat Hilakker. In het noordoosten grenst het akkergebied ruwweg aan de straat Zand en in het noordwesten wordt het akkergebied begrensd door de straat Benthem. Het gebied ten noorden van de Nieuwe Uitleg tot aan de Helmondsestraat sluit erbij aan. Vanuit de kern van Bakel lopen de straten Dorpsstraat en Auerschootseweg door het akkergebied.</p> |
| |  |
| Omvang | 175,1 ha |
| Bodemgebruik | <p>Het noordelijk gedeelte van het akkergebied is nagenoeg volledig opgenomen door de verstedelijkte kern van Bakel. Het zuidelijk deel van het akkergebied is nog steeds overwegend agrarisch van aard. Aan de rand van de akker liggen de buurtschappen Overschot, Hilakker, Schouw en Ravensgat. Langs de straten Hilakker, Heidveld, Schouw en Oudestraat is lintvormige bebouwing op de akker toegevoegd.</p> |
| Karakteristieke beschrijving | <p>Het akkercomplex is één van grote akkercomplexen die rondom Bakel en Milheeze liggen. Het gebied is een groot open akkergebied ten zuiden van het dorp Bakel, met in blokken gegroepeerde strokenverkaveling. Dit gebied wordt door beekjes doorsneden, zodat hij in enkele delen uiteenvalt. Van noord naar zuid:</p> <ol style="list-style-type: none"> 1. Klein stukje tussen de kom en een 'doorgeknipte' duinenrug, dus vlak tegen het dorp aan. 2. Akker ten oosten van Bentem, tot de loop uit Overschot 3. Akker west van het gehucht Overschot 4. De eigenlijke Neerakker 5. De Hilakker <p>Ten noorden van de kom nog een open akkergebied met strokenverkaveling. Voorts nog enkele kleine kampengroepen: bij de windmolen en in het zuiden bij de Meulenhof. Mogelijk was daar ooit een watermolen. In die hoek komen veldnamen als Vloed, Vloeiakker voor. De naam Molenhof komt onder Deurne al in 1419 voor. In het noordwesten en noordoosten grenst dit akkergebied aan duinen. Op de westelijke duinen stond de windmolen.</p> |

Veldnamen in het akkergebied: Bisterde (thans Besterd), Heische Driessen (NO van de kom tegen de hei), Hilakker, De Holting, Molenakkers naar de windmolen, Neerakker, Overschot naar gehucht of andersom?, Schouwakker, Schouwstraat naar de daaraan gelegen hoeve Ter Schaut (thans hoeve Schouw) en Vlinkert (duin NO van de kom).

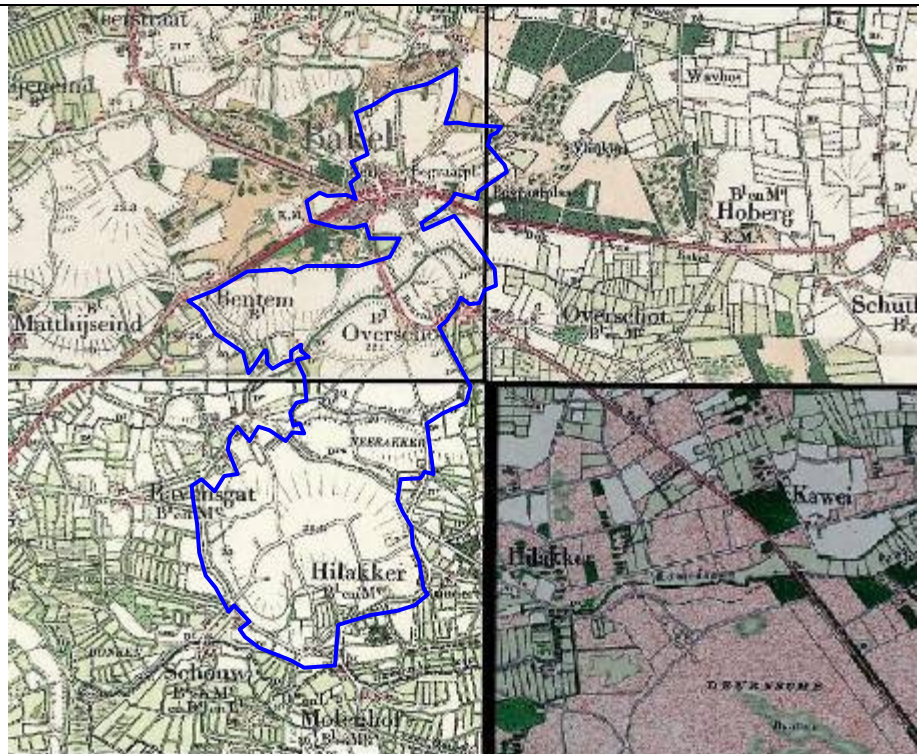
Gehuchten en/of hoeve(n): Bakel-dorp, Overschot, Kundert, Schouw, Ravensgat en Bentem.



Bijzondere kenmerken

- gave ruimtelijke historische hoofdstructuur met wegen, (zand)paden en beplanting
- open karakter van de (bolvormige) akkers. Op de Neerakker heeft archeologisch onderzoek geleid tot de vondst van een hoog-middeleeuwse elite-woning in de vorm van een omgrachte hoeve.
- De akker sluit aan op het akkergebied ten noordwesten ervan (Mathijseind-Hoekendaal) en heeft een relatie met oud(st)e kern van Bakel en de archeologie van het (woon)bosgebied Hoekendaal.
- De noordgrens wordt deels gevormd door een oude oost-west verbinding en over dit complex loopt een oude noord-zuid route, die deels als zandweg op de Hilakker nog aanwezig is.
- Aan de zuidkant kruist de oude route de Kawaise Loop bij Molenhof, waar een oude watermolen vermoed wordt.
- Op de Schouw lag een omgrachte hoeve van de adellijke familie Van der Schaut.

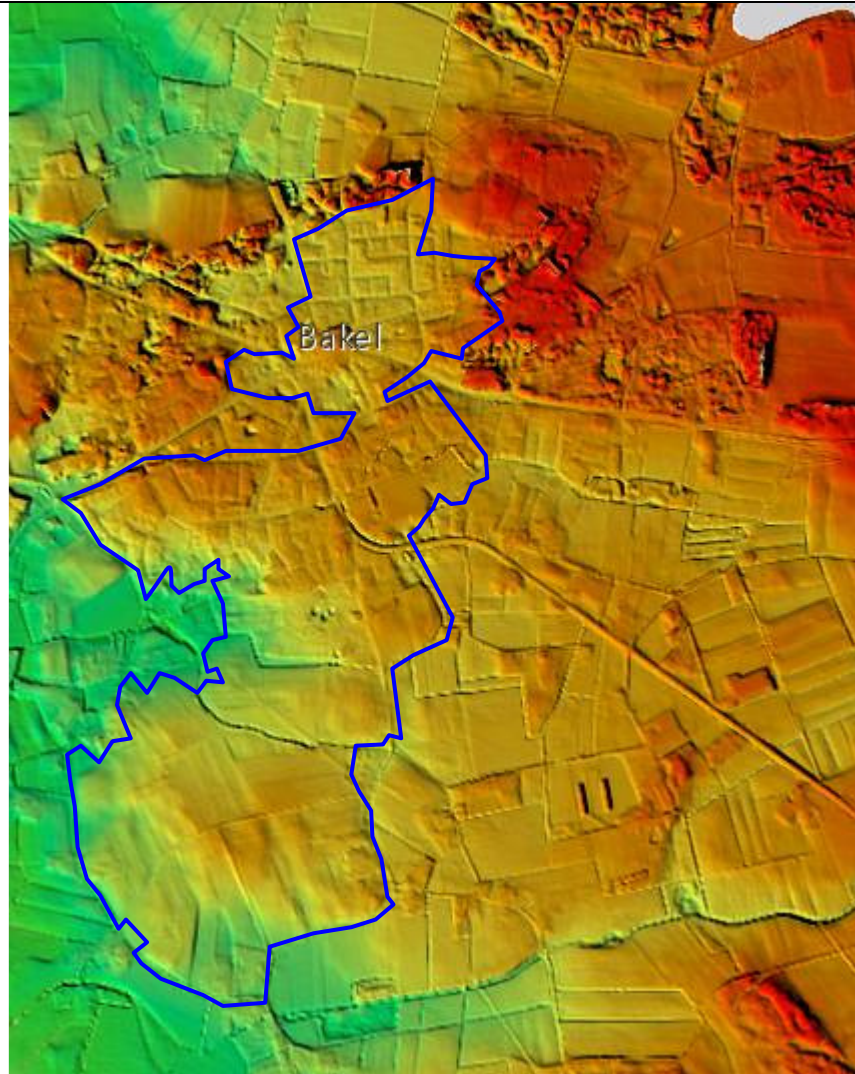
Uitsnede historische kaart ca. 1900



Luchtfoto (Google Maps)



Hoogtekaart Nederland

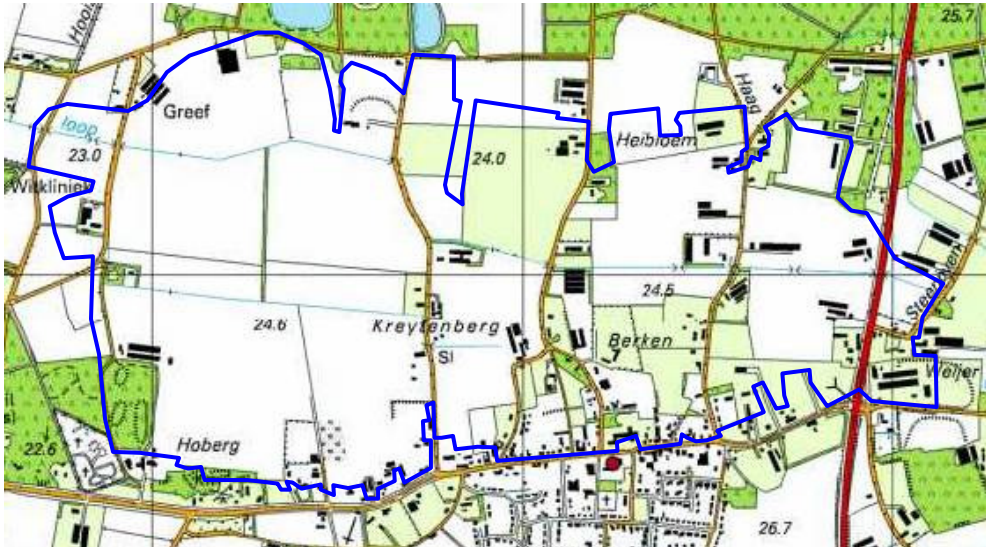
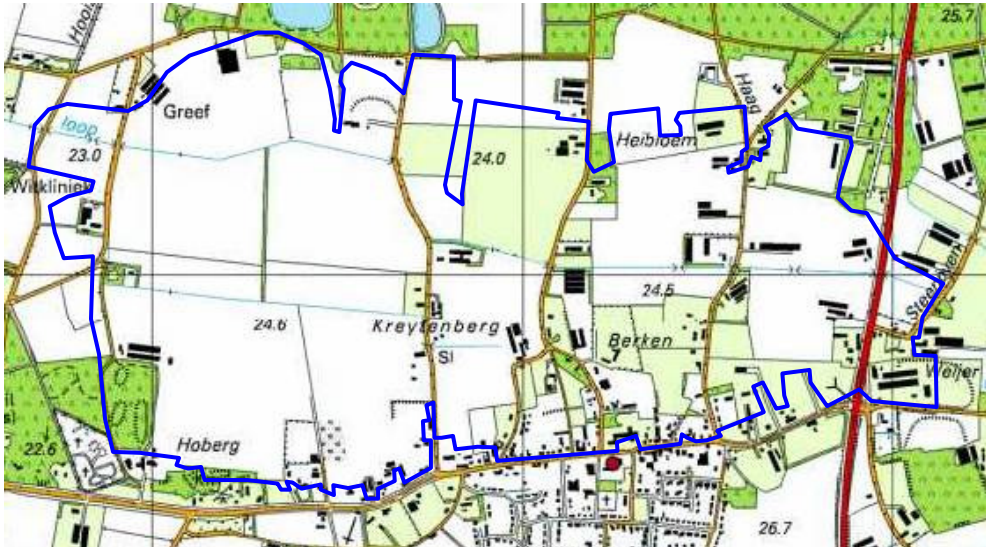


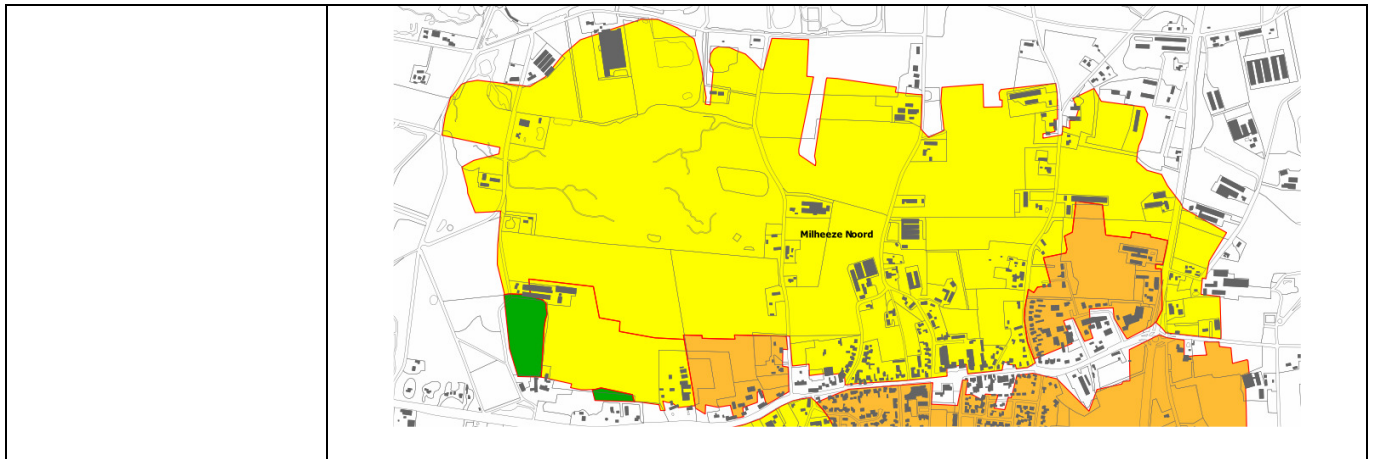
Foto's





Akkercomplex Milheeze Noord

| | |
|---|--|
| Toponiem | Milheeze Noord |
| Adres / locatiebeschrijving (obv. moderne topografie) | <p>Het akkergebied Milheeze Noord is het gebied ten noorden van de wegen Hof-Kerkeind-Milheesestraat-Peeldijk. In het noorden wordt dit akkergebied begrensd door een oude ontginningsgrens van Haag via Heibloem naar Hekker, grotendeels ten zuiden van de verlengde Esperloop. De wegen Kreijtenberg-Hekker, Berken-Heibloem en Bocht-Haag doorsnijden het akkergebied in noord-zuid richting.</p> |
|  |  |
| Omvang | 201,6 ha |
| Bodemgebruik | <p>Momenteel is het akkergebied nog grotendeels in gebruik als agrarisch gebied. Langs de zuidrand ligt de (deels oude) bebouwing. In het gebied komt verspreide bebouwing voor en in het noordwesten is een golfbaan aangelegd.</p> |
| Karakteristieke beschrijving | <p>Het betreft een fijngeleed gebied met hoofdzakelijk kampen die in 1838 in zeer wisselend gebruik waren, maar in 1900 hoofdzakelijk als akker gebruikt werden. De kampen bestaan uit min of meer blokvormige percelen en perceelsgroepen tussen een aantal wegen die van de dorpsstraat noordwaarts door het gebied lopen naar de ten noorden daarvan gelegen heide. Vermoedelijk is het gebied in de 14^{de} of 15^{de} eeuw vanaf de dorpsstraat noordwaarts ontgonnen en is het gebied ten noorden van de Geeneindseloop het laatst in gebruik genomen.</p> <p>Aan de straatzijde liggen drie kleine open akkers:</p> <ol style="list-style-type: none"> 1. Bij de hoeve Hoberg van Binderen: een groot perceel en wat kleintjes. 2. Ten oosten daarvan: geblokte streepverkaveling 3. De Bogt: onregelmatige verkaveling. De naam verwijst mogelijk naar een begin als 'bocht' en de bijhorende hoeve Ten Bogt. <p>Binnen het akkergebied liggen twee domeinen: Het Hof en Hoberg. Hoberg is een pachthoeve van het klooster Binderen. Het Hof is de plaats van het voormalige uitbatingscentrum van de heerlijkheid Milheeze, eigendom van de familie Van Scheepstal en later Van der Aa.</p> <p>Veldnamen in het akkergebied: Berke (berkenboom), Bogt (dat is een kamp, een ontginningsblok), De Kaak, Greeve, Hekker, Het Hof / Waarse Hoef, Hoberg (ho = hoog, naar de hoge duinen die er naast liggen), Kamp (ofwel bogt, een ontginningsblok), Kreytenberg, Mastbroek, Weijer (visvijver?), Weybos en Wildeman.</p> <p><u>Gehuchten en/of hoeve(n)</u>: Binnen het kampengebied lagen in 1818/38 de volgende gehuchtjes Kreytenberg en Berke. Aan de zuidzijde lag de dorpsstraat van Milheeze met wat verspreide bebouwing en de kerk/kapel van Milheeze.</p> |



| | |
|-----------------------------|--|
| <p>Bijzondere kenmerken</p> | <ul style="list-style-type: none"> • gave ruimtelijke hoofdstructuur • Langs de zuidelijke begrenzing (de huidige doorgaande weg door Milheeze) zijn aan de noordkant in de 14^{de} eeuw een aantal hoeven gesticht. De Hof, De Berken en De Bocht. Vanaf deze hoeven ontstonden veedriften naar het noorden richting de heide op het Beestenveld. Het zijn de huidige noord-zuid wegen door het gebied. • Hoeve De Hof of Waardse Hoef vormde de kern van de heerlijkheid Milheeze |
|-----------------------------|--|

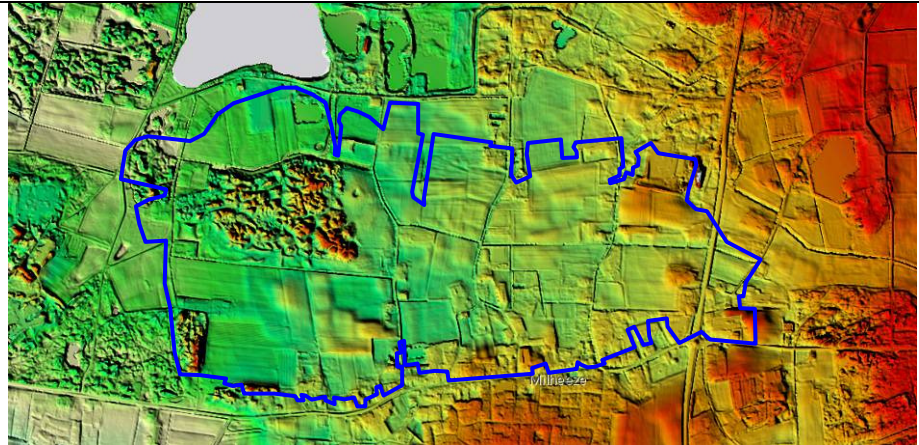
Uitsnede historische kaart ca. 1900



Luchtfoto (Google Maps)




Hoogtekaart Nederland



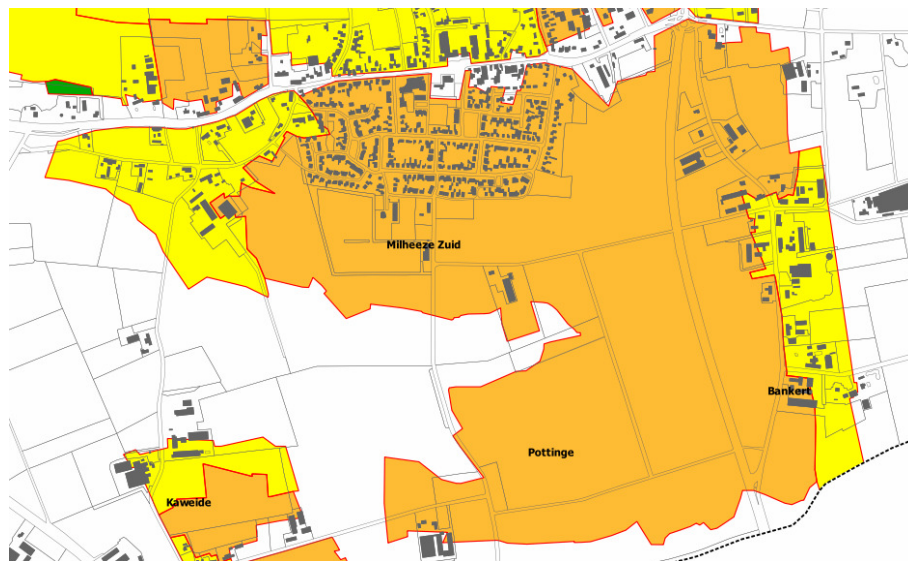
Foto's



Akkercomplex Milheeze Zuid / Pottingen

| | |
|--|---|
| Toponiem | Milheeze Zuid / Pottingen |
| Adres / locatiebeschrijving (obv. moderne topografie) | <p>Het akkergebied Milheeze Zuid ligt ten zuiden van de weg Hof-Kerkeind-Milheestraat-Peeldijk . Aan de oostzijde wordt het akkergebied begrensd door het bebouwingslint van de Hoeven en Bankert. In het westen ligt de bebouwingskern van Schutsboom. De akker loopt zuidelijk tot aan de Kaweise Loop.</p>  |
| Omvang | 178,1 ha |
| Bodemgebruik | Het gebied is grotendeels nog in gebruik als agrarisch gebied. Een gedeelte is ingenomen door de stedelijke uitbreiding van Milheeze, inclusief sportvelden. |
| Karakteristieke beschrijving | <p>Het akkergebied vormt een groot open akkercomplex. Het is dé akker van Milheeze. Rondom de akker liggen de gehuchten Schutsboom, Bankert, Hoeven en het dorp Milheeze. Deze akkers zijn vermoedelijk in de 11^{de} of 12^{de} eeuw in gebruik genomen. Het grote open akkergebied heeft een bloksgewijs gegroepeerde strokenverkaveling en een centrale noord-zuid akkerweg, met de nodige zijwegen. De akker wordt doorsneden door een waterloop die waarschijnlijk gegraven is en in een ondiep dalletje ligt. Misschien is het wel een 'holle waterweg' die ontstond doordat de akkers door de bemesting hoger werden.</p> <p>Het gebied De Hoeven ten oosten daarvan is een strook van ongeveer 170 meter breed met verspreide hoeven en een concentratie in het noorden. Het ziet er wat planmatig uit.</p> <p>Het kampengebied bij de Schutsboom ligt naast en tussen kromme wegen en strekt tot aan de overgang naar lagere gronden ten zuidwesten ervan. Dit gebied heeft verspreid staande boerderijen, waarvan de Binderse pachthoeve Ter Heggen de oostelijkste is.</p> <p><u>Domeinen:</u> Ter Heggen, pachthoeve van klooster Binderen.</p> <p><u>Gehuchten en/of hoeve(n):</u> De open akker ligt ten zuiden van de dorpsstraat van Milheeze. Aan de oostzijde ligt het gehucht De Hoeven en aan de westzijde het gehuchtje Schutboom.</p> <p><u>Veldnamen in het akkergebied:</u></p> <ul style="list-style-type: none"> - Ter Heggen: pachthoeve van klooster Binderen. Genoemd naar nabije 'heggen': een ander woord voor bocht of kamp. - Akkerweg - Looweg zijweg van de Akkerweg - Bankert: onverklaarde naam in het zuidelijk akkergedeelte. - Schutboomse Klamp en De Hoevense Klamp: Klamp-namen duiden op de ruimtelijke verdeling van het ophalen van de tiende, een middeleeuwse belasting van 10% van de oogst. De Akkerweg was kennelijk de scheiding tussen beide tiendklampen. - Schutboom: paal waarop de schuttersgilden hun doelen plaatsten? Of, waarschijnlijker, de naam verwijst naar een afsluitboom over de weg. Schutten is afsluiten, beschutten. Hier stond een hek om te voorkomen dat het loslopend vee de akker op kon. |

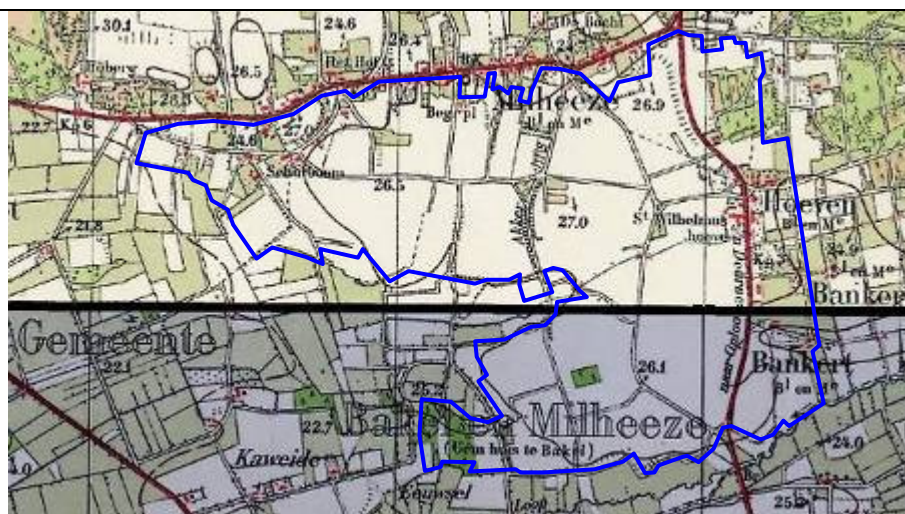
- De Eusels: weijtjes tussen de Kaweise Loop en de open akker
- De Hoeven




Bijzondere kenmerken

- gave ruimtelijke hoofdstructuur met duidelijke kenmerken
- grootschalige open structuur
- Over de akker liep de oude oost-west route, die bij de Hazenhut door De Peel liep. Waar deze weg de rand van de akker kruist zijn de gehuchten Hoeven in het oosten en Schutboom in het westen ontstaan. De oude route verloor aan betekenis toen de weg aan de noordkant van de akker (de huidige doorgaande weg door Milheez) in gebruik kwam.
- Archeologisch onderzoek aan de zuidkant van de dorpskom toont aan dat er al vroeg bewoning was op de akker. Een omheind hof werd aangetroffen, die waarschijnlijk de voorganger was van hoeve De Hof aan de noordrand van de akker. Ook werd de oude weg archeologisch teruggevonden.
- Aan de noordrand van de akker was een hoge steilrand aanwezig, die deels nog in de huidige bebouwing aanwezig is. Ook de zuidrand en de oostrand waren steilranden, die deels nog bestaan.
- Aan de westrand van de Pottingen ligt nog een deel van de oude akkerwal.
- aanwezigheid van bolle akker met pad, steilrand


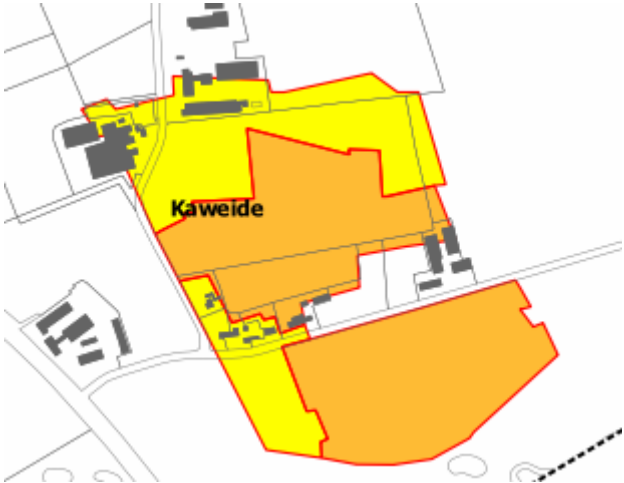
Uitsnede historische kaart ca. 1900



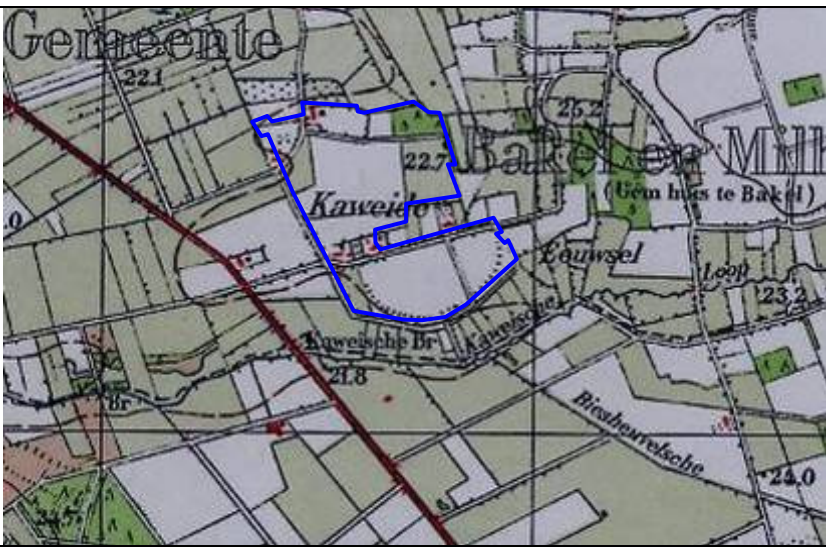
| | |
|---|--|
| <p>Luchtfoto (Google Maps)</p> | |
| <p>Hoogtekaart Nederland</p> | |
| <p>Foto's</p>  | |



Akkercomplex Kaweide

| | |
|---|---|
| Toponiem | Kaweide |
| Adres / locatiebeschrijving (obv. moderne topografie) | <p>Het akkergebied Kaweide ligt in het zuiden van de gemeente, oostelijk van de weg naar Deurne. Het akkergebied wordt doorsneden door de wegen Wolfskamp (oost-west) en de weg Kaweide (noord-zuid). Aan de westzijde fungeert de straat de Oldert als grens.</p>  |
| Omvang | 17,9 ha |
| Bodemgebruik | Het akkergebied is nog volledig agrarisch. |
| Karakteristieke beschrijving | <p>Het akkergebied betreft een oude hoeve Kaweide met bijhorende huisakkers. Op het zuidelijke gedeelte van het akkergebied is momenteel nog een steilrand zichtbaar, parallel aan de Kaweise Loop. Vermoedelijk dient de ontginning van dit gebied in de 14^{de} of 15^{de} eeuw geplaatst worden. Het betreft een klein akkergebied met twee kleine open akkers met strokenverkaveling en nog wat kampen. Beide open akkers zijn in het midden tot een meter hoger dan aan de randen. Ze worden gescheiden door een strook die tot na 1900 heide bleef. Het gebied ligt tussen twee beken: de loop die van de Hoeven af komt en de Kaweise Loop in het zuiden.</p>  |
| Bijzondere kenmerken | <ul style="list-style-type: none"> • twee boerderijen met huisakkers • slootbegrenzing • akkerrand met een steilrand met beplanting |

Uitsnede historische kaart ca. 1900



Luchtfoto (Google Maps)



Hoogtekaart Nederland



Foto's

