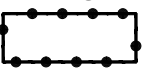

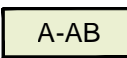
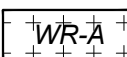



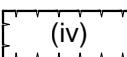
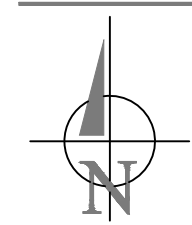


- Plangebied**
 Verbeelding Steenoven 1 te Milheeze
- Enkelbestemmingen**
 Agrarisch
 Agrarisch - Agrarisch Bedrijf
- Dubbelbestemmingen**
 Waarde - Archeologie
- Gebiedsaanduidingen**
 Geluidzone - ke zoning
 Luchtvaartverkeerzone - ihcs
 Reconstructiewetzone - verweavingsgebied
- Funcctieaanduidingen**
 Intensieve veehouderij



Kadastrale gegevens	
Gemeente	: Bokel en Milheeze
Sectie	: S
Nummer	: 15, 830, 832



Benaming: Verbeelding		NL.IMRO.1652.WPSteenoven1-ON01		Datum: 29-10-2012	Schaal: 1:1000				
Locatie: Steenoven 1 5763 PH Milheeze		planstatus: Ontwerp	datum voorontwerp: -	<table border="1"> <tr> <td colspan="2">Werknummer: B120401-91</td> </tr> <tr> <td>Klantnummer: 258569</td> <td>Blad: S10</td> </tr> </table>		Werknummer: B120401-91		Klantnummer: 258569	Blad: S10
Werknummer: B120401-91									
Klantnummer: 258569	Blad: S10								
Gemeente: Gemert-Bakel	Regio Zuid en Oost	datum ontwerp: 30-10-2012	datum vastgesteld: -						
Projectleider: Dhr. J. de Groot									