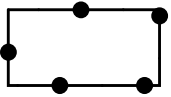


Plangebied



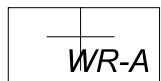
Plangebiedgrens

Bestemmingen

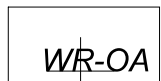


Wonen

Dubbelbestemmingen

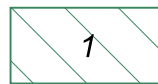


Waarde - Archeologie



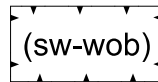
Waarde - Oude akker

Gebiedsaanduidingen



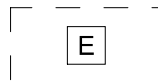
reconstructiewetzone -
extensiveringsgebied wonen

Funcieaanduidingen

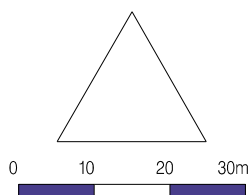


specifieke vorm van wonen -
woonboerderij

Maatvoeringaanduidingen



maximum aantal wooneenheden



Ruimtelijke Ontwikkeling

wijzigingsplan Neerstraat 2, Bakel

schaal	1:1000	gez.	1	4	7	formaat tek.	nr.
datum	Januari 2016	gew.	2	5	8	A4	
get.	ENGINEERING people		3	6	9		