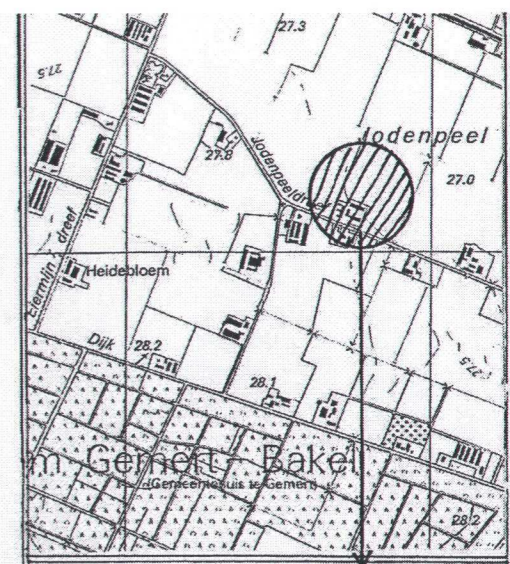
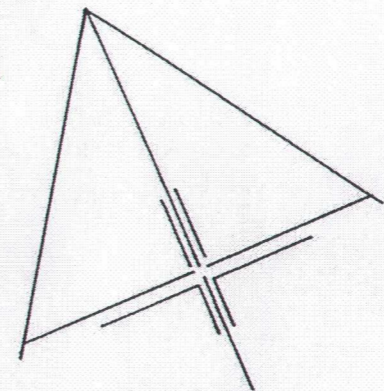


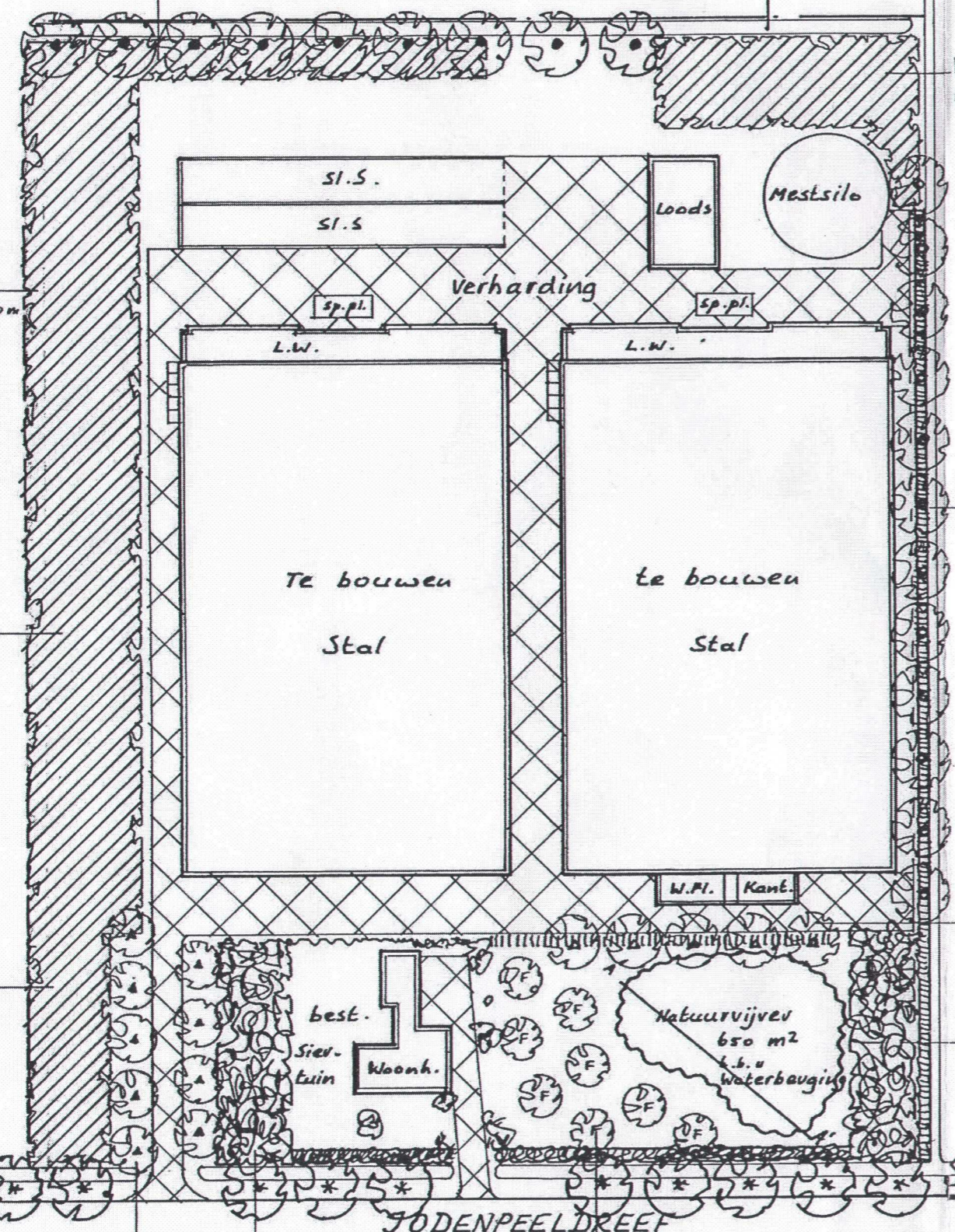
Vak 5 - 9 st eik
- 4 RYEN = 6 m Bosplantsoen = 400 m² Totaal

Zaksloot 150 x 2.5 m² = 375 m²
t.b.v. waterberging

Vak 4 - 10 RY = 15 m'
700 m² Bosplantsoen



Kadastrale Gegevens
Gem: Gemeente - B
Sectie: A No: 4512
TOP: 52 A
Milheze
Sch: 1:15.000



Vak 6
3200 m²
Bosplantsoen

Vak 3
12 Linde +
160 m' Haag v
Veldesdoorn
= 600 m²

Vak 2
5 st Haagbeuk
+ beukenhaag = 250 m²

Vak B -
250 m² best. beplanting

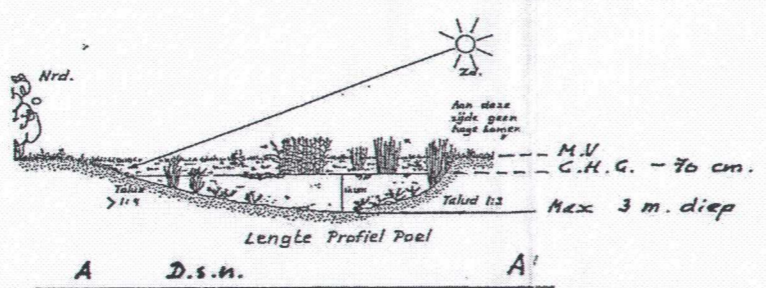
| | Oppervl. Beplanting | |
|---------------|---------------------------|--------------------------|
| | Nieuw | Bestaand |
| Vak 1 | 400 m ² | |
| Vak 2 | 250 " | |
| Vak 3 | 600 " | |
| Vak 4 | 700 " | |
| Vak 5 | 400 " | |
| Vak 6 | 3200 " | |
| Vak 7 | 450 " | |
| Vak A. | | 300 |
| Vak B | | 250 |
| Totaal | 6000 m² | 600 m² |

9 RYEN
= ± 14 m. br.

Vak 1 = 8 Fruit = 400 m²

VAK A:
300 m² Bestaande
beplanting

Vak 7
9 Beuk = 450 m²



Gemeente Gemert/Bakel.

Erfbeplantingsplan voor: van Hoof, de Mortel VOF, Jodenpeeldreef 5
5425 PJ de Rips

Erfbeplantings- en terreininrichtingsplan i.v.m. vergroten bouwblok

Schaal: 1:1000
Datum: 13 november 2008
Gew:
contact **Drieweg Advies**

Frans van Sleuwen beplantingen
Irenestraat 11
5427 CV Boekel
tel. 0492-321897
fax. 0492-324722

vhg
vereniging
van hoveniers en
erfvernieuwers