














SITUATIE

kadastrale gemeente: Bakel en Milheeze

sectie: S nr: 920, 921

schaal: 1 : 1000

-  perceel
-  bouwvlak vastgesteld 2018-07-05 opp. 1.08 ha
-  bouwvlak gewenst opp. 0.68 ha
-  gebouw bestaand
-  bedrijfswoning
-  omliggende bebouwing
-  te slopen gebouwen
-  erfverharding
-  landschappelijke tuin
-  eikenhakhoutbosje opp. 515 m²
-  hoogstam fruitboomgaard 8 mtr hoh daaronder bloemrijk grasland opp. 861 m²
-  bestaande solitaire boom
-  rij bomen 7 x Elzen 8.5 mtr h.o.h.



TEKENING NIET GESCHIKT VOOR UITVOERING

Situatie	adviseur	D.N.
	getekend	RiH
J.L.C. v.d. Weijer Groesvlaas 3 5763 PD Milheeze Tel. 049 - 312 029 projectno.	datum	3 december 2018
	wijz. a	30 april 2019
835408	wijz. b	
	wijz. c	
Bp-1	schaal	1 : 1000
	formaat	A3
	bladnr.	

Postbus 396
6710 BJ Ede
Tel. 0318 - 675 400
E. info@agra-matic.nl

