

# Verklaring



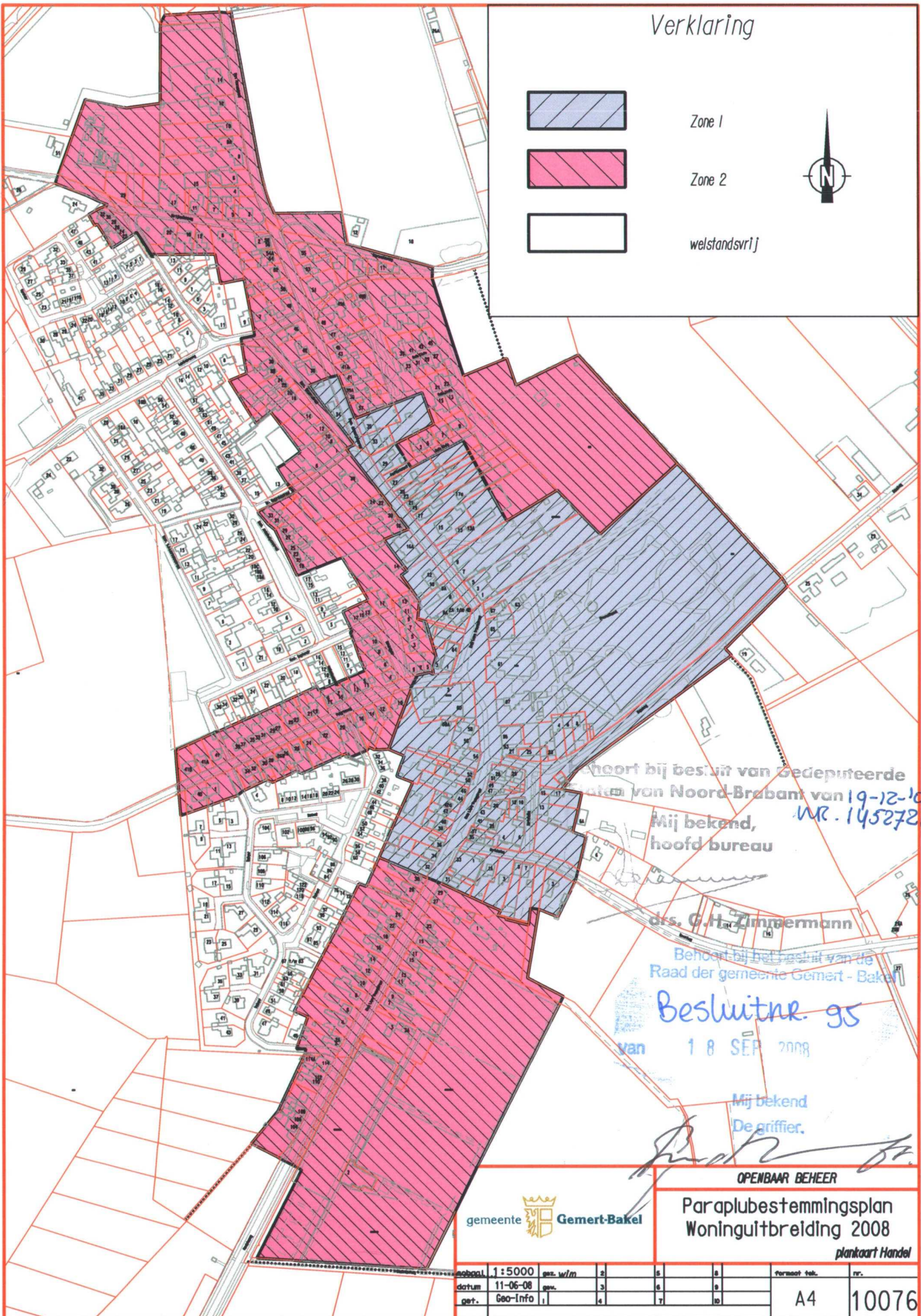
Zone 1



Zone 2



welstandsvrij



hoort bij besluit van Gedeputeerde Raad van Noord-Brabant van 19-12-08  
 1282511.NM

Mij bekend,  
 hoofd bureau

drs. G.H. Zimmermann

Behoort bij het besluit van de Raad der gemeente Gemert - Bakel

Besluitnr. 95

van 18 SEP 2008

Mij bekend  
 De griffier.

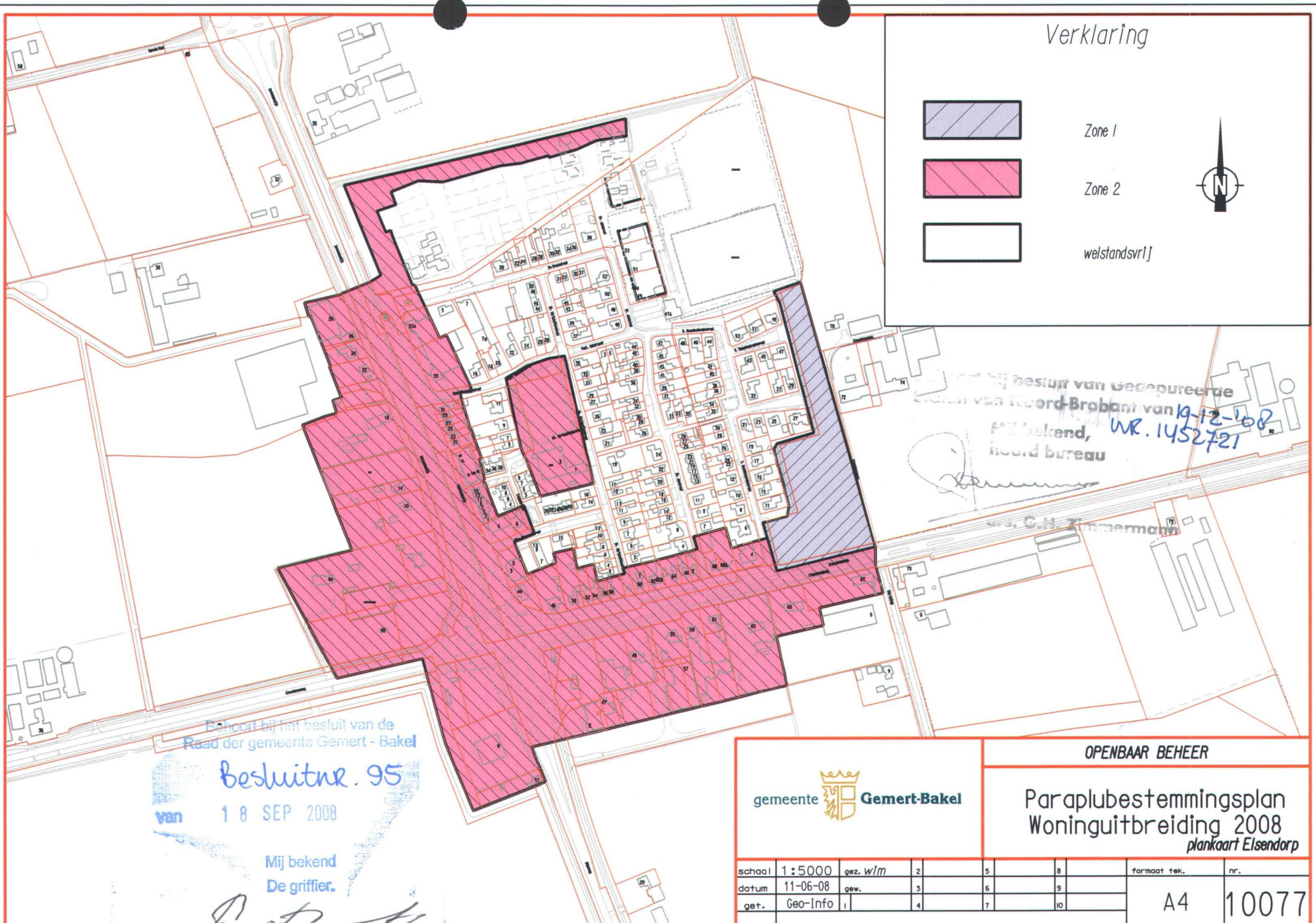
OPENBAAR BEHEER



Paraplubestemmingsplan  
 Woninguitbreiding 2008

plankaart Handel

schaal	1:5000	gev. w/m	2	5	8	vermeest tek.	nr.
datum	11-06-08	gev.	3	6	9	A4	10076
get.	Geo-Info		4	7	10		



Verklaring



Zone 1



Zone 2



welstandsvrij



Besluit van Gedeputeerde  
 Staten van Noord-Brabant van 19-12-2008  
 Mij bekend, WR. 1452721  
 Hoofd bureau

Besluit van de  
 Raad der gemeente Gemert - Bakel

Besluitnr. 95  
 van 18 SEP 2008

Mij bekend  
 De griffier.

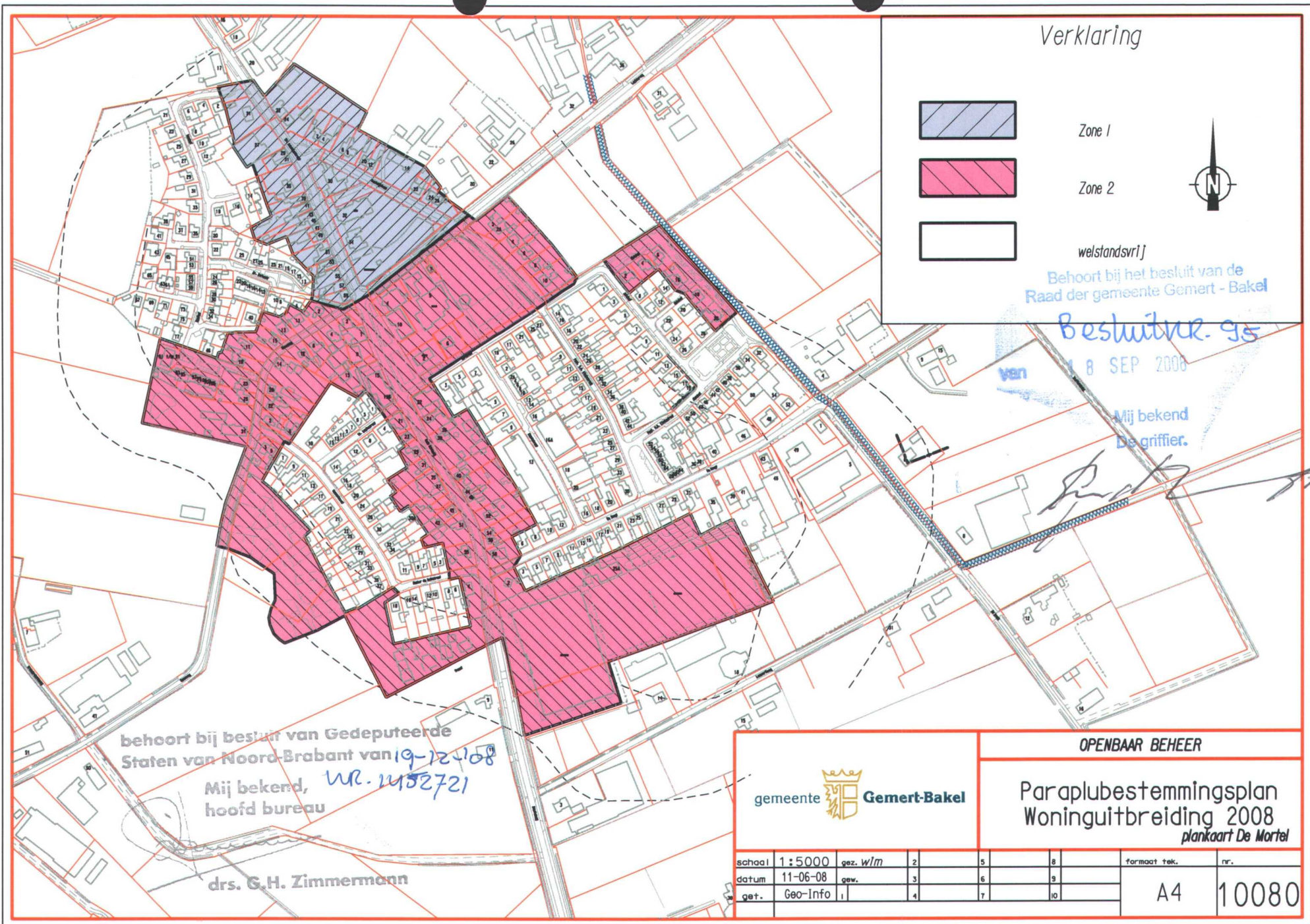
*[Handwritten signature]*

gemeente  **Gemert-Bakel**

OPENBAAR BEHEER

Paraplubestemmingsplan  
 Woninguitbreiding 2008  
 plankaart Elsendorp

schaal	1 : 5000	gez. w/m	2	5	8	formaat tek.	nr.
datum	11-06-08	gew.	3	6	9		
get.	Geo-Info		4	7	10	A4	10077



Verklaring



Zone 1



Zone 2



welstandsvrij

Behoort bij het besluit van de Raad der gemeente Gemert - Bakel



Bestuursnr. 95

van 18 SEP 2008

Mij bekend  
De griffier.

*[Handwritten signature]*

behoort bij besluit van Gedeputeerde Staten van Noord-Brabant van 19-12-08  
Mij bekend, nr. 1452721  
hoofd bureau

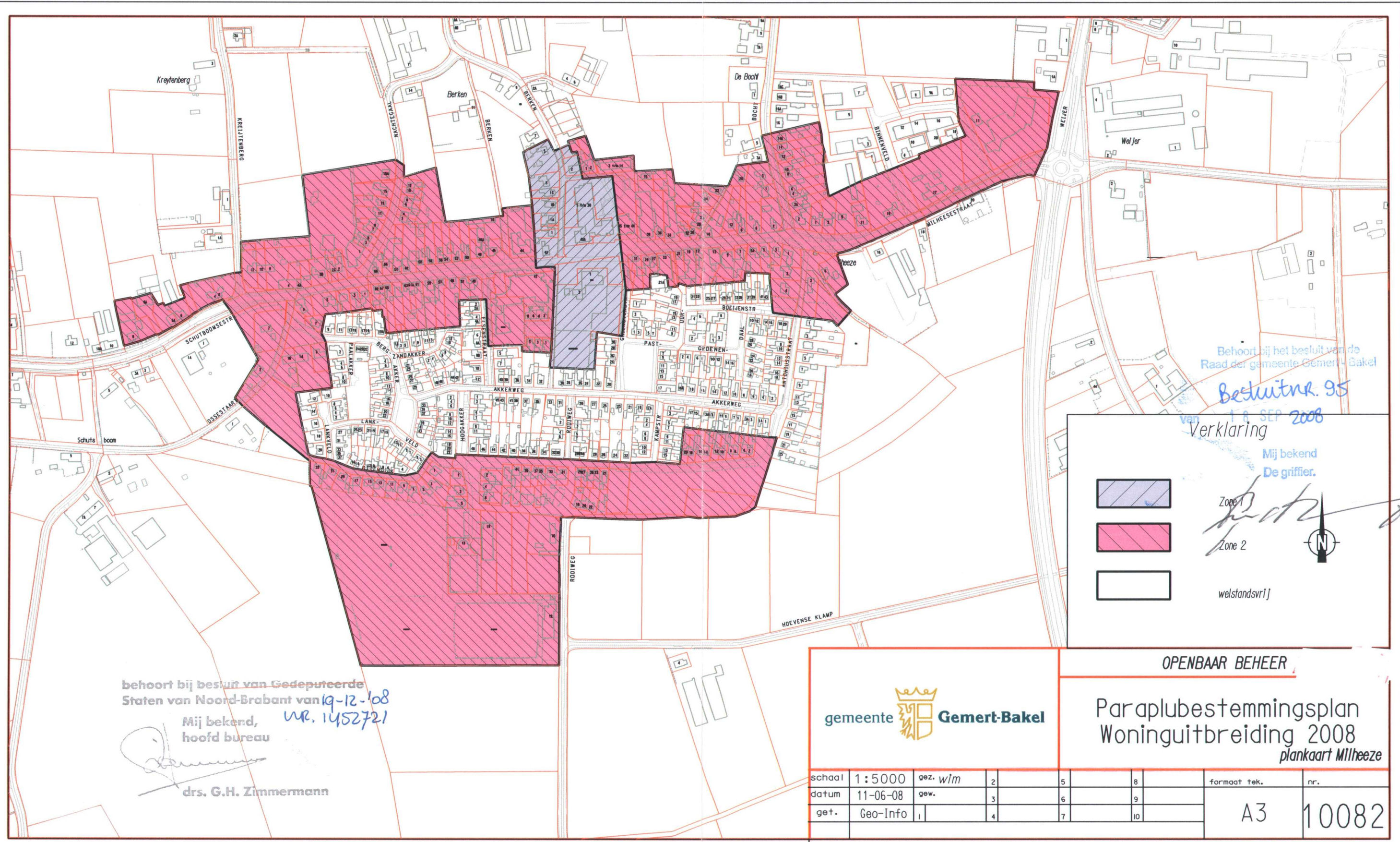
drs. G.H. Zimmermann

gemeente  Gemert-Bakel

OPENBAAR BEHEER

Paraplubestemmingsplan  
Woninguitbreiding 2008  
plankaart De Mortel

schaal	1:5000	gez. w/m	2	5	8	formaat tek.	nr.
datum	11-06-08	gew.	3	6	9	A4	10080
get.	Geo-Info		4	7	10		



Behoort bij het besluit van de Raad der gemeente Gemert-Bakel




*Bestuursnr. 95*

*18 SEP 2008*

Van Verklaring

Mij bekend  
De griffier.

*[Handwritten signature]*

-  Zone 1
-  Zone 2
-  welstandsvrij



behoort bij besluit van Gedeputeerde Staten van Noord-Brabant van 19-12-08

Mij bekend,  
hoofd bureau

*nr. 1452721*

*[Handwritten signature]*

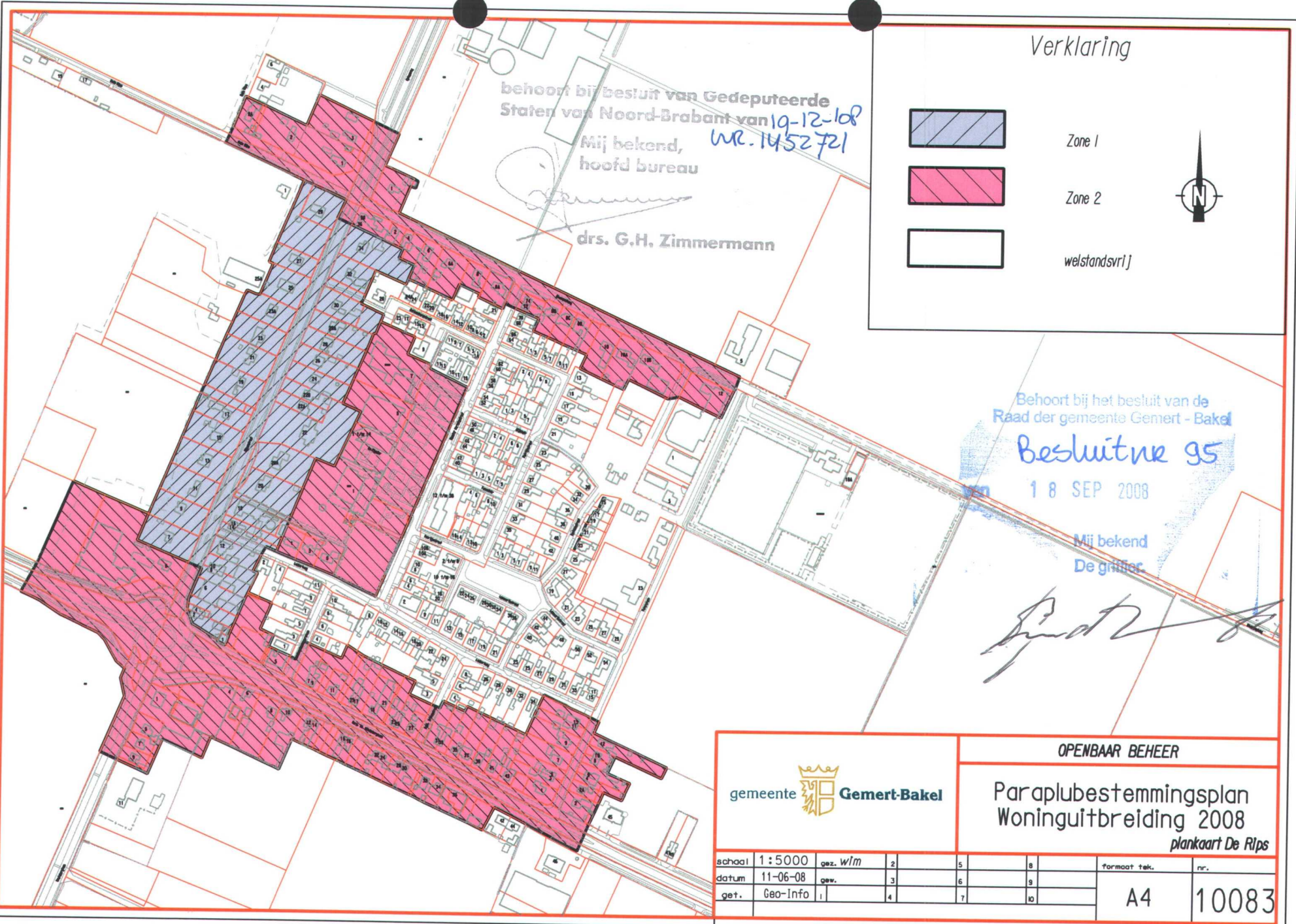
drs. G.H. Zimmermann

gemeente  **Gemert-Bakel**

OPENBAAR BEHEER

Paraplubestemmingsplan  
Woninguitbreiding 2008  
*plankaart Milheeze*


schaal	1 : 5000	gez. w/m	2	5	8	formaat tek.	nr.
datum	11-06-08	gew.	3	6	9	A3	10082
get.	Geo-Info		4	7	10		



behoort bij besluit van Gedeputeerde  
 Staten van Noord-Brabant van 19-12-1988  
 Mij bekend, Wv. 1452721

drs. G.H. Zimmermann

Verklaring



Zone 1



Zone 2



welstandsvrij



Behoort bij het besluit van de  
 Raad der gemeente Gemert - Bakel  
 Besluitnr 95  
 18 SEP 2008

Mij bekend  
 De griffier



gemeente Gemert-Bakel

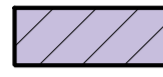
OPENBAAR BEHEER

Paraplubestemmingsplan  
 Woninguitbreiding 2008

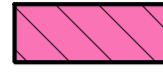
plankaart De Rips

schaal	1:5000	gez. w/m	2	5	8	formaat tek.	nr.
datum	11-06-08	gew.	3	6	9	A4	10083
get.	Geo-Info	i	4	7	10		


Verklaring



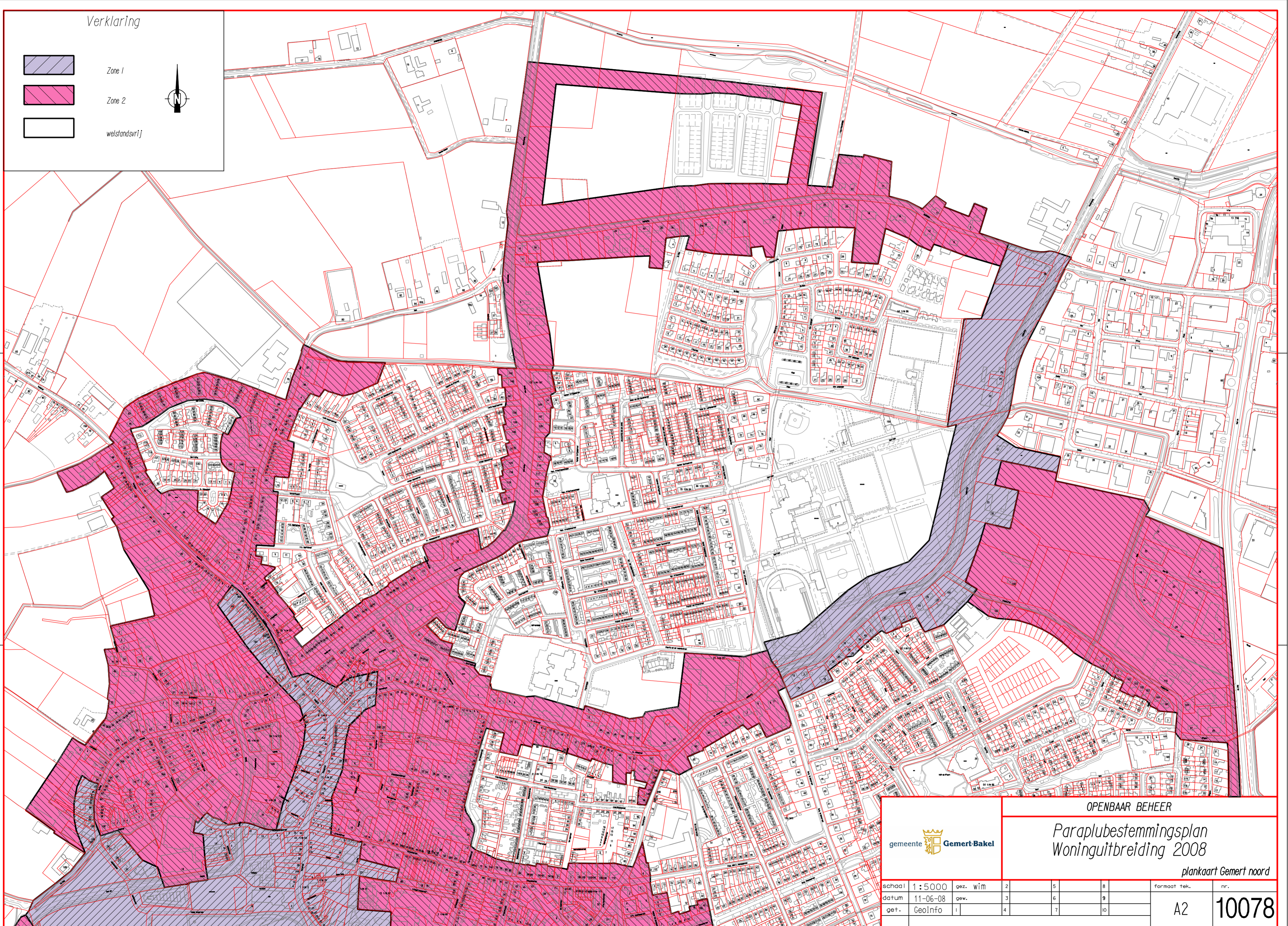
Zone 1




Zone 2



welstandsvrij

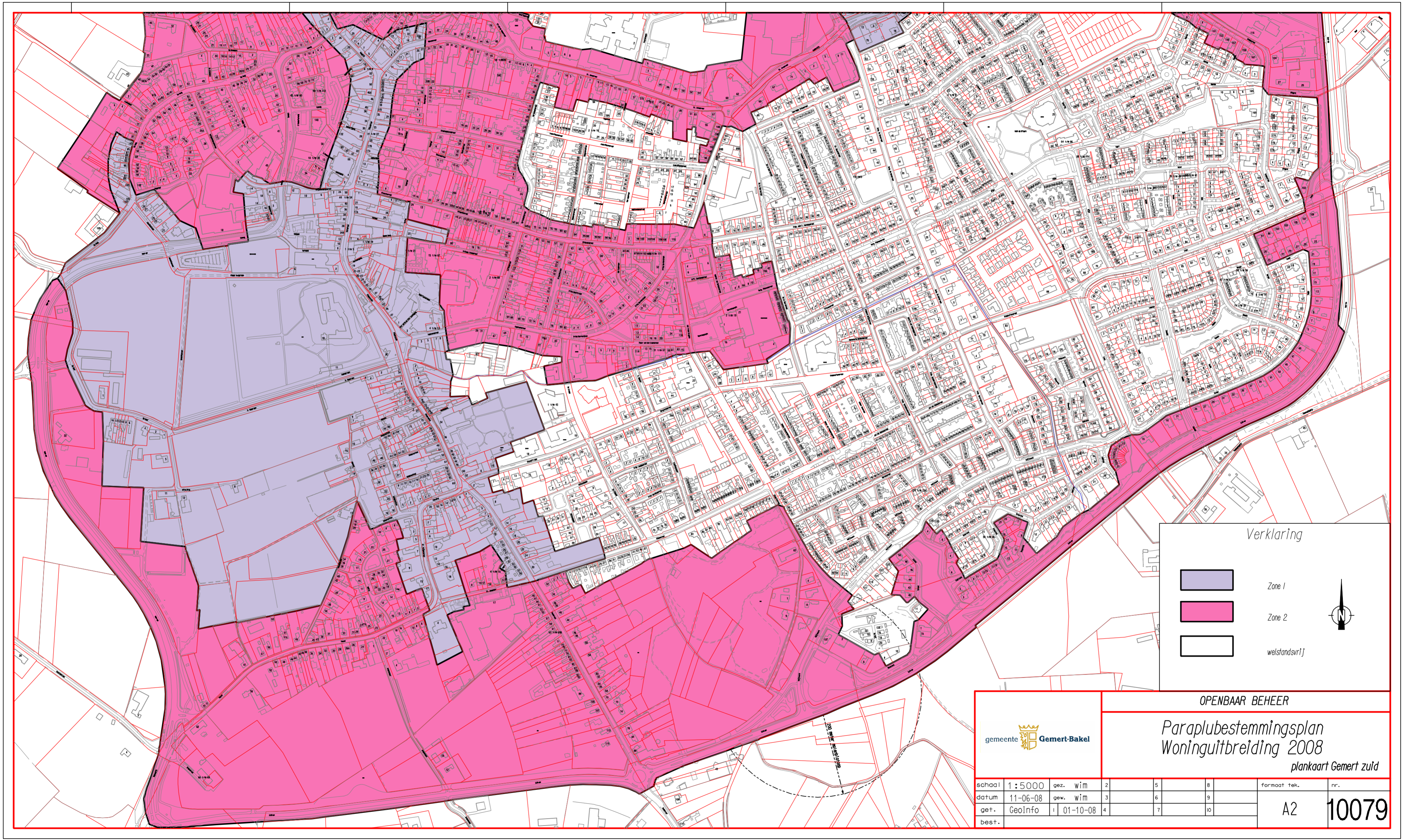


OPENBAAR BEHEER






**Paraplubestemmingsplan**  
**Woninguitbreiding 2008**  
 plankaart Gemert noord

school	1 : 5000	gez. Wim	2	5	6	formaat tek.	nr.
datum	11-06-08	gew.	3	6	9	A2	10078
get.	GeoInfo		4	7	10		



Verklaring

-  Zone 1
-  Zone 2
-  welstandsvrij



OPENBAAR BEHEER

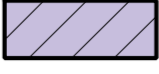


Paraplubestemmingsplan  
Woninguitbreiding 2008

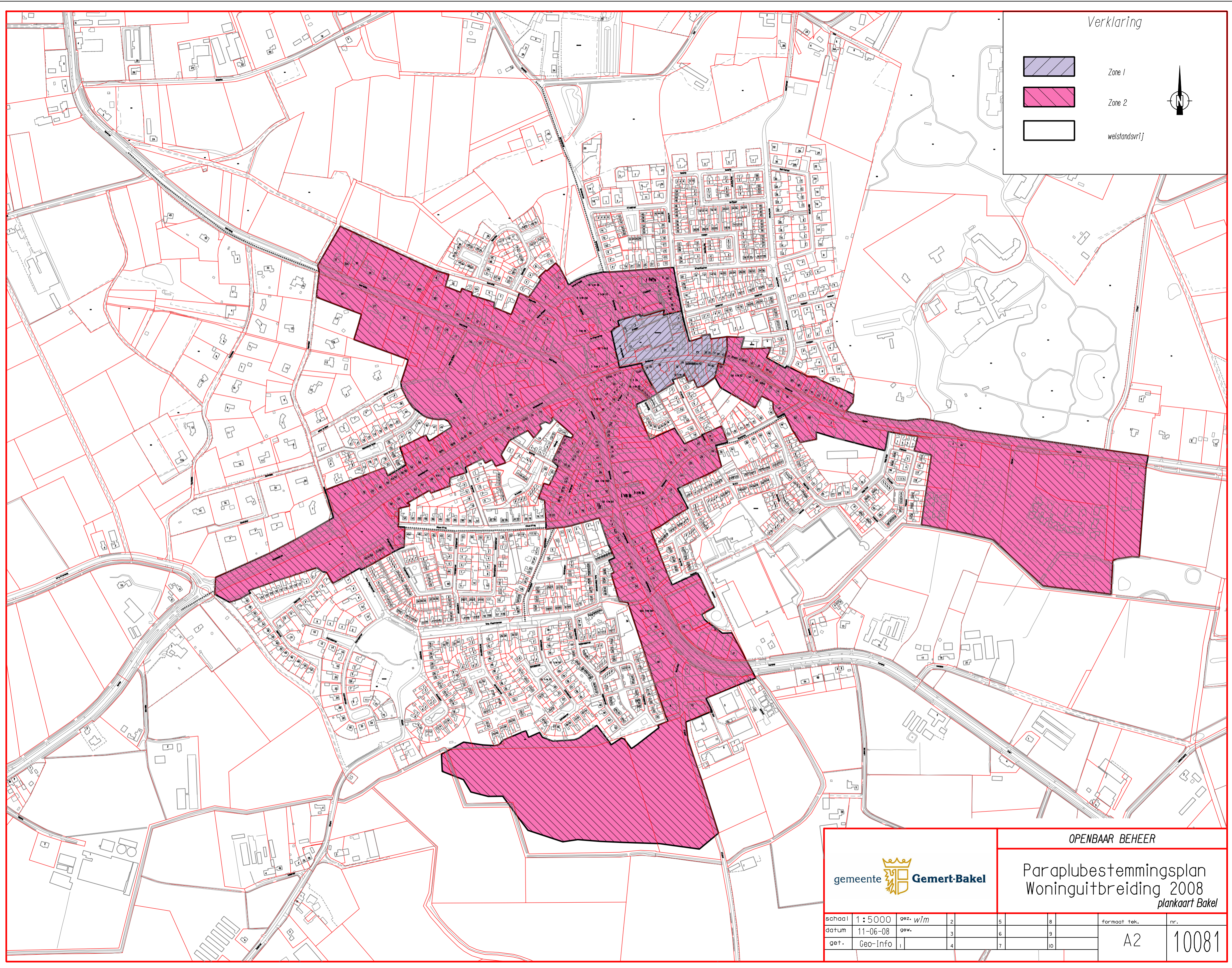
plankaart Gemert zuid



schaal	1:5000	gez. wim	2	5	8	formaat tek.	nr.
datum	11-06-08	gew. wim	3	6	9	A2	10079
get.	GeoInfo	01-10-08	4	7	10		
best.							

Verklaring

-  Zone 1
-  Zone 2
-  welstandsvrij



OPENBAAR BEHEER

Paraplubestemmingsplan  
Woninguitbreiding 2008  
*plankaart Bakel*

schaal	1 : 5000	gez- w/m	2	5	8	formaat tek.	nr.
datum	11-06-08	gew.	3	6	9	A2	10081
get.	Geo-Info		4	7	10		