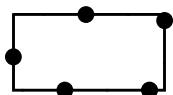





Plangebied




Plangebiedgrens

Bestemmingen



Agrarisch

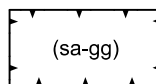


Agrarisch - Agrarisch Bedrijf

Aanduidingen



reconstructiewetzone - verwevingsgebied



specifieke vorm van agrarisch - grondgebonden

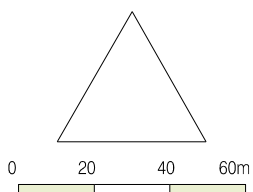


bouwlak



maximum aantal wooneenheden

Den Hoek 31, De Mortel



gemeente **Gemert-Bakel**

Ruimtelijke Ontwikkeling

wijzigingsplan Den Hoek 31 in De Mortel

schaal	1 : 2000	gez.	2	5	8	formaat tek.	nr.
datum	januari 2012	gew.	3	6	9	A4	1
get.	Crotec	1	4	7	10		