

## **Verslag veldoverleg natuurbestemming Aarlesche vijver te Bakel**

### **Aanwezig**

- Fons Braks, eigenaar Aarlesche vijver en omliggend bos.
- Martien Mols, Provincie Noord-Brabant
- Frank Branten, Gemeente Gemert-Bakel
- Martijn de Greef, Gemeente Gemert-Bakel
- Erik van der Staak, Staro Natuur en Buitengebied
- Karel Küsters, Staro Natuur en Buitengebied

### **Toepassing natuurbestemming Aarlesche vijver**

Met de realisatie van de recreatieve Poort in vorm van een forellenvijver en een paviljoen, krijgt de huidige Aarlesche vijver een natuurbestemming. Om de natuurwaarden te verhogen worden er maatregelen genomen om onder andere de recreatiedruk rondom de huidige vijver te verminderen. Om hier invulling aan te geven zijn tijdens het veldoverleg van 29 november 2011 afspraken gemaakt tussen de eigenaar, gemeente en provincie. Deze maatregelen zullen als toevoeging op de reeds voorgestelde maatregelen uit het rapport van Staro Natuur en Buitengebied worden uitgevoerd.

### Aanvullende maatregelen ter verbetering van de natuurwaarden en het verlagen van de recreatiedruk zijn:

- De toegang vanaf de Heikantseweg wordt beperkt door het afsluiten van het pad richting de vijver.
  - De gemeente is voornemens op deze locatie een parkeerterrein aan te brengen die verwijst richting de recreatieve poort.
  - De afsluiting vindt plaats door onder andere het inplanten van inheemse bomen en struiken op een deel van het huidige pad
  - Er worden maatregelen genomen die er voor zorgen dat de nieuwe beplanting zich kan ontwikkelen.
- Daar waar recreanten, met name hun honden het water laten betreden wordt binnen de mogelijkheden gekeken naar een vermindering van deze locaties.
- Aan de noordzijde van de vijver bevindt zich een gronddepot. Het zand wordt afgevoerd en de aanwezige verlaging wordt zo afgewerkt dat dit een verhoogde natuurwaarde oplevert.
- De eindtermijn van de hierboven genoemde werkzaamheden zal zijn eind 2014.

In de bijlage is een kaart opgenomen met de reeds voorgestelde maatregelen en de hierboven aangegeven toevoegingen.

### **Bestemmingsplan**

De huidige vijver heeft binnen het bestemmingsplan nu de bestemming water. De provincie wenst dat deze vijver de bestemming, water krijgt met de toevoeging "n" (natuurontwikkeling). Op deze wijze is de natuurbestemming van deze vijver planologische gewaarborgd. De nieuw aan te leggen visvijver krijgt de toevoeging "r" (recreatie)

### **Bijlagen**

- Notitie Martien Mols 29-nov-11
- Kaart natuurverbeteringsmaatregelen.

**Handtekeningen voor akkoord:**

**de heer J. Van Zomeren, Gemeente Gemert-Bakel:**

Datum:

Plaats:

Handtekening:

**Martin Mols, Provincie Noord-Brabant:**

Datum:

Plaats:

Handtekening:

**Fons Braks, eigenaar betreffende locatie:**

Datum:

Plaats:

Handtekening:

Aerlesche vijver

De gemeenteraad van Gemert-Bakel heeft op 30 maart 2006 het bestemmingsplan 'Recreatieve poort Aerlesche vijver' vastgesteld.

De gemeenteraad van Gemert-Bakel heeft op 27 mei 2010 het bestemmingsplan 'Buitengebied Gemert-Bakel 2010' vastgesteld.

Hierdoor wordt de realisatie van de recreatieve poort mogelijk gemaakt. In het planproces zijn afspraken gemaakt voor natuurcompensatie.

- a) Enerzijds bestaan die uit de realisatie van nieuw bos ten westen van de ingreep (paviljoen/forellenvijver).
- b) Anderzijds is afgesproken dat de (omgeving van) bestaande vijver zodanig wordt ingericht, dat de natuurfunctie van deze vijver wordt geoptimaliseerd en het ontstane recreatieve gebruik zoveel mogelijk wordt ontmoedigd. Hiervoor is een overeenkomst tussen de gemeente en de initiatiefnemer opgesteld en ondertekend.

Als voorwaarde voor de ontgrondingvergunning is opgenomen dat er t.a.v. de onder b) genoemde compensatie een convenant wordt opgesteld en ondertekend door initiatiefnemer, gemeente en provincie. Dit convenant is niet aanwezig.

Wel is de compensatie zoals genoemd onder a) de Verordening ruimte, het Natuurbeheerplan en het Bestemmingsplan op een juiste wijze planologisch vertaald. Dit moet echter in het veld nog worden gerealiseerd.

Voor wat betreft de compensatie zoals genoemd onder b);

Planologisch zou de oorspronkelijke vijver in het bestemmingsplan de enkelbestemming Water (n) moeten krijgen. Dit kan in de komende halfjaarlijkse herziening worden aangepast.

Voor de natuurwaardenverbetering van de vijver heeft het adviesbureau Staro een voorstel geschreven. Uitvoering van dit voorstel, in combinatie met enkele andere recreatiebeperkende maatregelen (wegafsluitingen, bebording) geeft invulling aan afspraak.

Voorstel:

In overleg met Hans van Osch (ontgrondingen) stellen we voor om op dinsdagmiddag 29 november in het veld afspraken te maken m.b.t. het bovenstaande. Het verslag van dit veldbezoek kan door de deelnemers worden ondertekend en worden toegevoegd aan het reeds bestaande convenant. Dit voldoet dan aan de voorwaarde van de ontgrondingsvergunning.

Martien Mols

29 november 2011







# Natuurwaardenverbetering Aarlesche vijver

Bijlage 1

Datum uitdraai: 30-11-2011  
Schaal: 1:3.000  
Status: concept  
Vervaardigd door: Staro Natuur en Buitengebied

## Legenda

### maatregel

-  af te sluiten weg
-  zoekgebied natte zone
-  oeveeraanpassingen
-  zoekgebied bomen vellen in oever



Staro Natuur en Buitengebied  
Lodderdijk 38a  
5421 XB Gemert  
tel: 0492 450161  
fax: 0492 450162  
email: info@starobv.nl  
www.starobv.nl

