

**Quick scan flora en fauna
Nieuwbouw twee boerderijwoningen
Breemhorstsedijk 4
De Mortel**

Quick scan flora en fauna

in opdracht van

De heer W. van Mil
Breemhorstsedijk 8
5425 XR DE MORTEL

betreffende de locatie

Breemhorstsedijk 4
De Mortel

projectnummer

1202/012/RV-2

versie


1

vestiging, datum

Nuenen, 20 juni 2012

Opgesteld:

Gecontroleerd:



ir. R.A.C. van de Voort
Projectleider RO



ir. M. van der Donk
Senior projectleider RO

Tritium Advies B.V.

Gulberg 35
5674 TE NUENEN
Telefoon 040 - 2 951 951
Fax 040 - 2 951 950

Groenstraat 27
4841 BA PRINSENBEEK
Telefoon 076 - 5 429 564
Fax 076 - 5 416 894

Steeg 27
6086 EJ NEER
Telefoon 0475 - 498 150
Fax 0475 - 498 151

E-mail info@tritiumadvies.nl
Internet www.tritiumadvies.nl
ING 66.25.72.645
K.v.K nr. 17108024

INHOUDSOPGAVE

	pagina	
1	INLEIDING	1
2	LITERATUURONDERZOEK	3
2.1	Gebieden	3
2.2	Soorten	4
3	VELDBEZOEK	6
4	RESULTATEN	10
4.1	Flora	10
4.2	Vogels	10
4.3	Zoogdieren	10
4.4	Reptielen en amfibieën	11
4.5	Vlinders en libellen	11
4.6	Mieren en kevers	11
4.7	Vissen	11
5	CONCLUSIES	12
5.1	Soorten van FFlijst 1	12
5.2	Soorten van FFlijst 2/3	12
5.3	Zorgplicht	12
5.4	Eindconclusie	12

BIJLAGEN

1. situatieschets van de omgeving
2. rapportage uit het Natuurloket

1 INLEIDING

In opdracht van de heer Van Mil is een quick scan flora en fauna uitgevoerd vanwege de beoogde nieuwbouw van twee boerderijwoningen en bijbehorend bijgebouw op de locatie Breemhorstsedijk 4 te De Mortel, gemeente Gemert-Bakel. Op de locatie wordt een agrarisch bedrijf gesaneerd. De huidige bedrijfswoningen zullen hierbij worden vervangen door een woonboerderij met twee wooneenheden. Voorts zullen enkele bedrijfsgebouwen en opstallen worden gesloopt.

De onderzoekslocatie is kadastraal bekend als gemeente Gemert, sectie O, nummers 733 en 1784. De locatie heeft een oppervlakte van circa 5.800 m². In bijlage 1 is een situatietekening van het plangebied opgenomen.

Het plan is in strijd met het vigerende bestemmingsplan. Voor deze locatie wordt derhalve een nieuw bestemmingsplan opgesteld conform de Wet ruimtelijke ordening (Wro). In het kader van deze procedure dient onder andere een verkennend flora- en faunaonderzoek te worden uitgevoerd. Hiermee kan worden voorkomen dat in strijd met de geldende natuurwetgeving zal worden gehandeld.

Doel van het onderhavige onderzoek is te bepalen of de wijzigingen binnen het onderzoeksgebied mogelijk leiden tot overtreding van de natuurwetgeving. Voor soortenbescherming is hierbij de Flora- en faunawet van belang, gebiedsbescherming is vastgelegd in de Natuurbeschermingswet 1998 en de Ecologische Hoofdstructuur (EHS). Indien een planlocatie in of nabij een beschermd gebied ligt of een onderdeel van de EHS vormt, dient bepaald te worden of de voorgenomen ontwikkelingen een negatief effect kunnen hebben op het beschermde gebied of afbreuk doen aan de werking van de EHS. Vaak is echter enkel soortbescherming via de Flora- en faunawet van toepassing.

Op basis van de ecologische waarden van een planlocatie zal uit een verkennend flora- en faunaonderzoek blijken of er een overtreding te verwachten is van de Flora- en faunawet. Tevens wordt vastgesteld of er meer soortgegevens nodig zijn door middel van inventarisatie en of er een uitgebreide studie noodzakelijk is naar de effecten van een ruimtelijke ingreep. In veel situaties zal het uitvoeren van een verkennend onderzoek echter reeds voldoende zijn om aan te tonen of een plan uitgevoerd kan worden met of zonder enkele eenvoudige maatregelen of aanpassingen om een overtreding van de Flora- en faunawet te voorkomen.

Het plangebied is in het buitengebied ten noordoosten van het kerkdorp De Mortel en ten zuidoosten van Gemert gelegen. De zuidelijke grens van het plangebied wordt gevormd door de Breemhorstsedijk. Ten noorden, westen en oosten grenst het plangebied aan agrarische percelen met bijbehorende bebouwing.

Uit navolgende luchtfoto kan worden opgemaakt dat de directe omgeving van het plangebied in gebruik is als agrarisch buitengebied met bijbehorende bebouwing.



Figuur 1 Luchtfoto van de omgeving van het plangebied.

2 LITERATUURONDERZOEK

In het uitgevoerde bronnenonderzoek is gekeken naar gebiedsgerichte bescherming en mogelijke aanwezigheid van beschermde soorten in het onderzoeksgebied. Onder andere is hierbij gebruik gemaakt van het Natuurloket, de zoogdierenatlas (Broekhuizen et al., 1992), de broedvogelatlas (SOVON Vogelonderzoek Nederland, 2002) en de "Werkatlas amfibieën en reptielen in Noord-Brabant". De aanwezigheid van relevante natuurterreinen en de ligging van Natuurbeschermingswet 1998 gebieden (o.a. Habitat- en Vogelrichtlijngebieden) en de EHS in de nabijheid van het onderzoeksgebied zijn onderzocht. De bevindingen van het uitgevoerde veldbezoek en het literatuuronderzoek zijn vervolgens gebundeld in onderhavige rapportage.

2.1 Gebieden

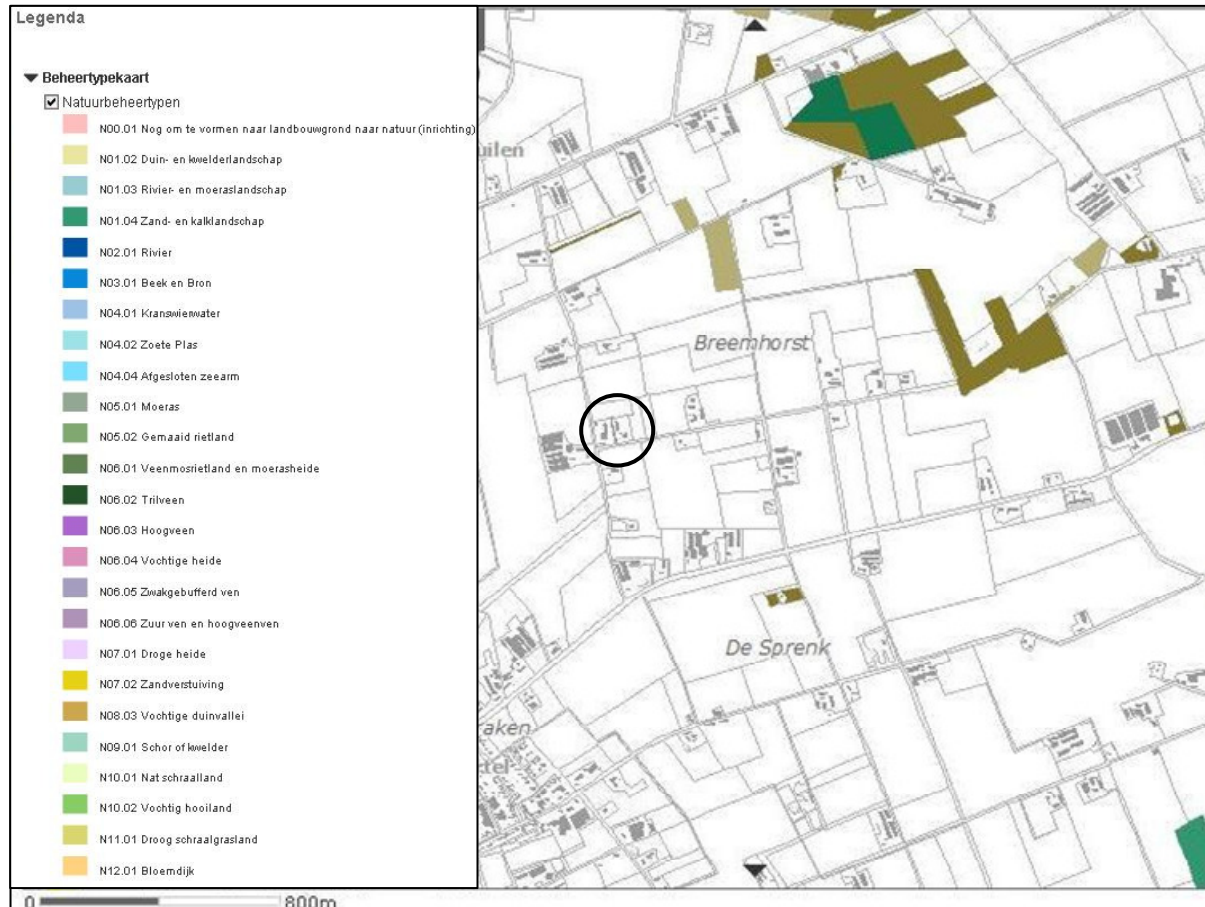
In onderstaande figuur zijn ecologisch waardevolle gebieden in een straal van 3 km rondom de onderzoekslocatie in groene highlights weergegeven.



Figuur 2 Relevante natuurgebieden in de omgeving van het plangebied.

Uit de figuur kan worden afgeleid, dat het onderzoeksgebied niet in of in de directe nabijheid (afstand groter dan 1 km) van Natura-2000 gebieden (geen lichtgroene highlights), EHS (donkergroene highlights), Wetlands of Beschermd- of Staatsnatuurmonumenten ligt. Het meest nabijgelegen EHS gebied van enige omvang betreft het natuurgebied “Stippelberg” dat op circa 3 kilometer afstand is gelegen.

In de navolgende figuur, overgenomen uit de kaart van de Ecologische Hoofdstructuur is wederom het aandachtsgebied omcirkeld. Ook uit deze figuur blijkt dat de planlocatie niet in een beschermd gebied ligt en geen onderdeel uitmaakt van de Ecologische Hoofdstructuur (EHS).



Figuur 3 Plattegrond van de omgeving van het plangebied. Het plangebied is omcirkeld.

2.2 Soorten

Via het landsdekkend beeld op Natuurloket.nl is de waarde beschouwd van het betreffende gebied, dat ligt in kilometerhok X:177 / Y:395 en een klein gedeelte van Gemert en het omliggende buitengebied omvat. Het Natuurloket verstrekt informatie over het voorkomen van soorten per kilometerhok. Binnen het kader van deze quick scan is het niet mogelijk om vast te stellen welke soorten per kilometerhok zijn weergegeven door het Natuurloket. De weergave van het Natuurloket kan dan ook alleen als indicatie voor de mogelijke aanwezigheid van beschermde soorten worden beschouwd.

Aangezien het onderzoeksgebied slechts een deel van het kilometerhok beslaat is het niet zeker dat de geregistreerde soorten ook daadwerkelijk voorkomen binnen het onderzoeksgebied. In bijlage 2 is de rapportage uit het Natuurloket opgenomen. Uit de rapportage blijkt dat er in de periode tussen 1990 en 2010 in het kilometerhok een zeer beperkt aantal waarnemingen zijn gedaan van de in de Flora- en

faunawet, de Habitat- of Vogelrichtlijn of de Rode lijst voorkomende planten en dieren.

Naast vornoemde bron zijn onder andere gegevens gebruikt die afkomstig zijn van de “Atlas van de Nederlandse zoogdieren” en de “Werkatlas amfibieën en reptielen in Noord-Brabant”.

Uit gegevens van de zoogdieren verspreidingsatlas blijkt dat de volgende zoogdieren of sporen van deze soorten (o.a. braakballen) in de periode van 1970 tot 1988 zijn waargenomen in de directe omgeving van het onderzoeksgebied: egel, huisspitsmuis, mol, dwergvleermuis, rosse vleermuis, laatvlieger, vos, wezel, ree, eekhoorn, woelrat, muskusrat, ondergrondse woelmuis, aardmuis, veldmuis, dwergmuis, bosmuis, bruine rat, zwarte rat, huismuis, haas en konijn.

Uit gegevens van de Werkatlas amfibieën en reptielen blijkt dat de soorten alpenwatersalamander, kleine watersalamander, gewone pad, bruine kikker, poelkikker, middelste groene kikker en gladde slang in de periode van 1985 tot en met 2004 zijn waargenomen in de directe omgeving van het onderzoeksgebied.

3 VELDBEZOEK

Het plangebied gelegen aan Broomhorstsedijk 4 in De Mortel is op 14 juni 2012 bezocht. Tijdens het terreinbezoek is zoveel mogelijk informatie verzameld met betrekking tot de aanwezigheid of afwezigheid van beschermde soorten. De te verzamelen informatie bestaat onder andere uit zicht- en geluidwaarnemingen en sporenonderzoek naar de aanwezigheid van vraat-, loop- en veegsporen, nesten, hollen, uitwerpselen, prooiresten en haren. Op basis van terreinkenmerken is voorts beoordeeld of het plangebied geschikt is voor de in de regio voorkomende beschermde soorten.

Het onderzoek betreft een verkennend onderzoek in het kader van de Flora- en faunawet. In deze wet worden drie beschermingsregimes onderscheiden. Voor soorten uit FFlijst 1 geldt vrijstelling van verbodsbepalingen bij werkzaamheden in het kader van ruimtelijke ontwikkeling en inrichting. Er hoeft dan geen ontheffing van de Flora- en faunawet te worden aangevraagd. Voor soorten uit FFlijst 2 of 3 geldt geen vrijstelling en kan aanvraag van een ontheffing aan de orde zijn bij overtreding van verbodsbepalingen.

De huidige situatie:

- Het plangebied was in gebruik als agrarisch bedrijf. Enige tijd geleden is er een varkensstal afgebrand. De huidige bedrijfswoningen, enkele bedrijfsgebouwen en opstallen worden momenteel niet gebruikt.

Navolgende foto's geven een beeld van de huidige situatie van het terrein:



Figuur 4 Foto zuidgrens plangebied richting westen.



Figuur 5 Foto oostgrens plangebied richting noorden.



Figuur 6 Foto bedrijfswoning Breemhorstsedijk 4 met bijgebouwen.



Figuur 7 Foto bijgebouw Breemhorstsedijk 4.



Figuur 8 Foto (gedoogde) bedrijfswoning Broomhorstsedijk 4a met bijgebouw.



Figuur 9 Foto opstallen achterzijde plangebied.



Figuur 10 Foto afgebrande varkensstal.

4 RESULTATEN

Onderstaand volgen de resultaten van het uitgevoerde veldbezoek.

4.1 Flora

Het plangebied was in gebruik als agrarisch bedrijf met twee bedrijfswoningen, bijgebouwen en opstallen. Door dit intensieve gebruik ontbreken er gunstige biotopen voor beschermde soorten. Tijdens het veldbezoek zijn geen beschermde soorten planten aangetroffen.

Conclusie: er komen geen beschermde soorten planten voor in het onderzoeksgebied.

4.2 Vogels

Uit de bevindingen van het veldbezoek blijkt dat het onderzoeksgebied voor een aantal soorten vogels geschikt is als onderdeel van het leefgebied. De aanwezige bomen, struikenbegroeiing en bebouwing kunnen dienen als broedgelegenheid. Daarnaast is het gehele gebied geschikt als foerageergebied, echter zullen niet alle vogelsoorten van het gebied gebruik maken. Met name voor vogels die in "stedelijk" gebied voorkomen zijn binnen het plangebied gunstige biotopen aanwezig. Voor bos- en struweelvogels, weide- en watervogels zijn geen geschikte biotopen aanwezig. Tijdens het veldbezoek zijn enkel individuen waargenomen van de merel, kauw, huismus, Turkse tortel, vink en houtduif. Vogelnesten zijn niet waargenomen.

Conclusie: mogelijk benutten een aantal vogelsoorten het onderzoeksgebied als foerageergebied en de in de omgeving aanwezige bomen en struiken als broedgelegenheid aangezien er binnen het plangebied geen nesten zijn aangetroffen. Dit vormt echter geen belemmering voor de voorgenomen ontwikkeling. Het plangebied kan als foerageergebied in gebruik blijven.

4.3 Zoogdieren

Uit het veldbezoek blijkt dat het onderzoeksgebied voor een aantal grondgebonden zoogdieren geschikt is. Tijdens het veldbezoek is echter geen enkel grondgebonden zoogdier waargenomen. Behalve voor diverse soorten muizen, konijnen en mollen is het onderzoeksgebied geschikt als onderdeel van het leefgebied voor de egel en eekhoorn. Met betrekking tot de eekhoorn geldt dat er van deze soort geen nesten zijn waargenomen.

Tijdens het veldbezoek zijn geen sporen van vleermuizen aangetroffen. Met name de ligging op geringe afstand van de bebouwde kom van Gemert en De Mortel maakt het onderzoeksgebied voor vleermuizen interessant als mogelijke verblijfplaats en als onderdeel van het foerageergebied.

Boombewonende vleermuizen verblijven in gaten, hopen of scheuren van voornamelijk grote bomen. Verblijfplaatsen van boombewonende vleermuizen komen voor in bomen met een diameter op borsthoogte (dbh) van globaal groter dan 30 cm. In of nabij het onderzoeksgebied zijn geen grote bomen aangetroffen met voor vleermuizen geschikte gaten, hopen of scheuren.

Conclusie: er komen mogelijk enkele grondgebonden zoogdieren voor in het onderzoeksgebied. Vleermuizen benutten het onderzoeksgebied mogelijk als verblijfplaats en foerageergebied.

4.4 Reptielen en amfibieën

Uit de bevindingen van het veldbezoek blijkt dat het onderzoeksgebied voor amfibieën enkel geschikt is als landbiotoop, aangezien er binnen het plangebied geen oppervlaktewater voor voortplanting aanwezig is. Voor een aantal soorten reptielen is het onderzoeksgebied geschikt als biotoop. Tijdens het veldbezoek zijn er geen reptielen en amfibieën waargenomen.

Conclusie: er komen zeer waarschijnlijk geen beschermde soorten reptielen en amfibieën voor in het onderzoeksgebied.

4.5 Vlinders en libellen

Behalve het klein koolwitje zijn er tijdens het veldbezoek geen andere vlinders en libellen aangetroffen. Mogelijk maken een aantal algemeen voorkomende, niet beschermde soorten vlinders en libellen echter wel gebruik van het onderzoeksgebied. Voor libellen is er in het onderzoeksgebied geen gunstige biotoop aanwezig.

Conclusie: er komen zeer waarschijnlijk geen beschermde soorten vlinders en libellen voor in het onderzoeksgebied. De aanwezigheid van algemeen voorkomende vlinders zoals het klein koolwitje vormt geen belemmering voor het planvoornemen. Libellen komen in het plangebied niet voor.

4.6 Mieren en kevers

Uit de bevindingen van het veldbezoek blijkt dat er in het onderzoeksgebied geen geschikte biotopen aanwezig zijn voor het voorkomen van beschermde soorten kevers. Voor het voorkomen van beschermde soorten mieren is de aanwezigheid van open naaldbossen een voorwaarde. Tijdens het veldbezoek zijn er geen beschermde mieren of mierenhopen waargenomen.

Conclusie: er komen geen beschermde soorten kevers en mieren voor in het onderzoeksgebied.

4.7 Vissen

Uit de waarnemingen van het veldbezoek blijkt dat er in het onderzoeksgebied geen oppervlaktewater aanwezig is. Derhalve is het onderzoeksgebied ongeschikt voor het voorkomen van (beschermde) vissen.

Conclusie: er komen geen vissen voor in het onderzoeksgebied.

5 CONCLUSIES

In het onderzoeksgebied komen mogelijk verschillende beschermde soorten dieren voor die vermeld staan op de lijsten van de Flora- en faunawet. Deze soorten zijn echter tijdens het veldbezoek niet waargenomen. Een sporenonderzoek naar de aanwezigheid van vraat-, loop- en veegsporen, nesten, hollen, uitwerpselen, prooiresten en haren heeft eveneens niets opgeleverd.

5.1 Soorten van FFlijst 1

In het onderzoeksgebied komen mogelijk enkele planten, grondgebonden zoogdieren en een aantal soorten amfibieën voor die staan vermeld op FFlijst 1. Voor soorten van FFlijst 1 geldt een vrijstelling: bij het uitvoeren van ruimtelijke ingrepen is het voor deze soorten niet noodzakelijk een ontheffing aan te vragen. De eventuele aanwezigheid van deze soorten vormt dan ook geen belemmering voor het planvoornemen.

5.2 Soorten van FFlijst 2/3

Mogelijk in het onderzoeksgebied voorkomende vogelsoorten staan vermeld op FFlijst 3 en zijn feitelijk ontheffingsplichtig. Indien broedende vogels aanwezig zijn kunnen versturende werkzaamheden als een eventuele verwijdering van beplanting of bebouwing niet plaatsvinden zonder hinder te veroorzaken. Wanneer er geen broedende vogels aanwezig zijn kunnen de werkzaamheden wel plaatsvinden. Door beplanting en bebouwing vóór het broedseizoen voor vogels te verwijderen wordt voorkomen dat vogels er zullen gaan broeden. Indien er op deze manier wordt gehandeld, treden er geen nadelige effecten op ten aanzien van vogels. Wanneer de werkzaamheden in het geheel plaats vinden buiten het broedseizoen worden eveneens geen nadelige effecten verwacht op vogels. Indien de werkzaamheden worden uitgevoerd op bovenstaande wijze, zullen er derhalve geen nadelige effecten optreden ten aanzien van vogels en is het niet noodzakelijk een ontheffing aan te vragen.

Mogelijk in het onderzoeksgebied voorkomende vleermuizen staan vermeld op FFlijst 3 en zijn ontheffingsplichtig. Voor vleermuizen geldt echter dat er in de onderhavige situatie geen effecten optreden ten aanzien van mogelijk aanwezige verblijfplaatsen, foerageergebieden en vliegroutes. Er zijn binnen het plangebied geen sporen van vleermuizen aangetroffen. Bovendien blijven de in de directe omgeving van het onderzoeksgebied aanwezige bebouwing en bomen gehandhaafd. Het uitvoeren van nader onderzoek of het aanvragen van een ontheffing is derhalve niet aan de orde.

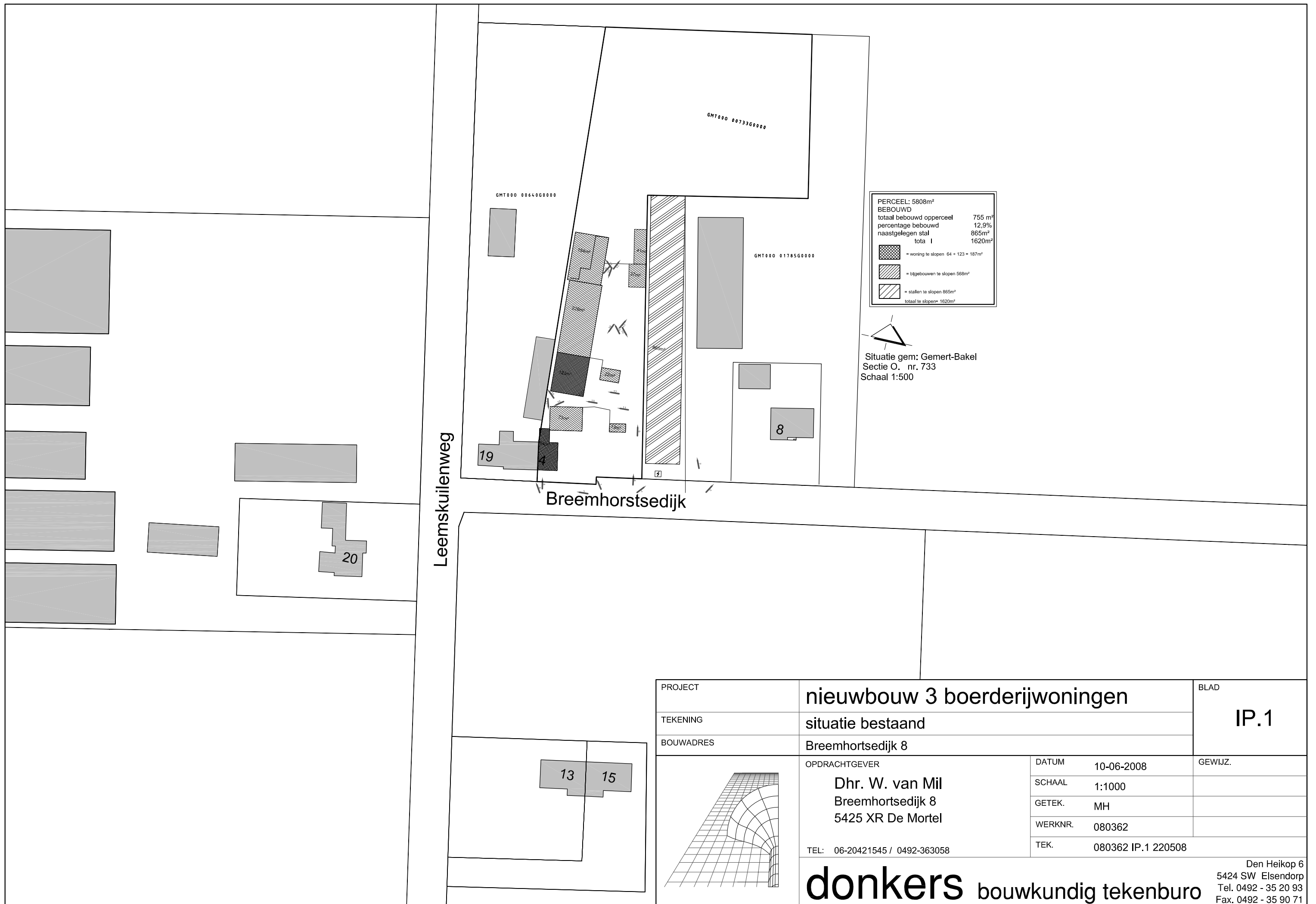
5.3 Zorgplicht

Voor alle aanwezige flora en fauna geldt de zorgplicht ex art. 2 van de Flora- en faunawet, die van toepassing is op zowel beschermde als onbeschermde dier- en plantensoorten. Op grond hiervan dient men zoveel als redelijkerwijs mogelijk is te handelen op een wijze waarop nadelige gevolgen voor flora en fauna kunnen worden voorkomen of, voor zover die gevolgen niet kunnen worden voorkomen, deze zoveel mogelijk worden beperkt of ongedaan worden gemaakt.

5.4 Eindconclusie

- De aanbevelingen ten aanzien van vogels dienen in acht te worden genomen.
- De werkzaamheden in relatie tot het planvoornemen zullen voor de overige soortgroepen geen overtreding van de natuurwetgeving tot gevolg hebben.

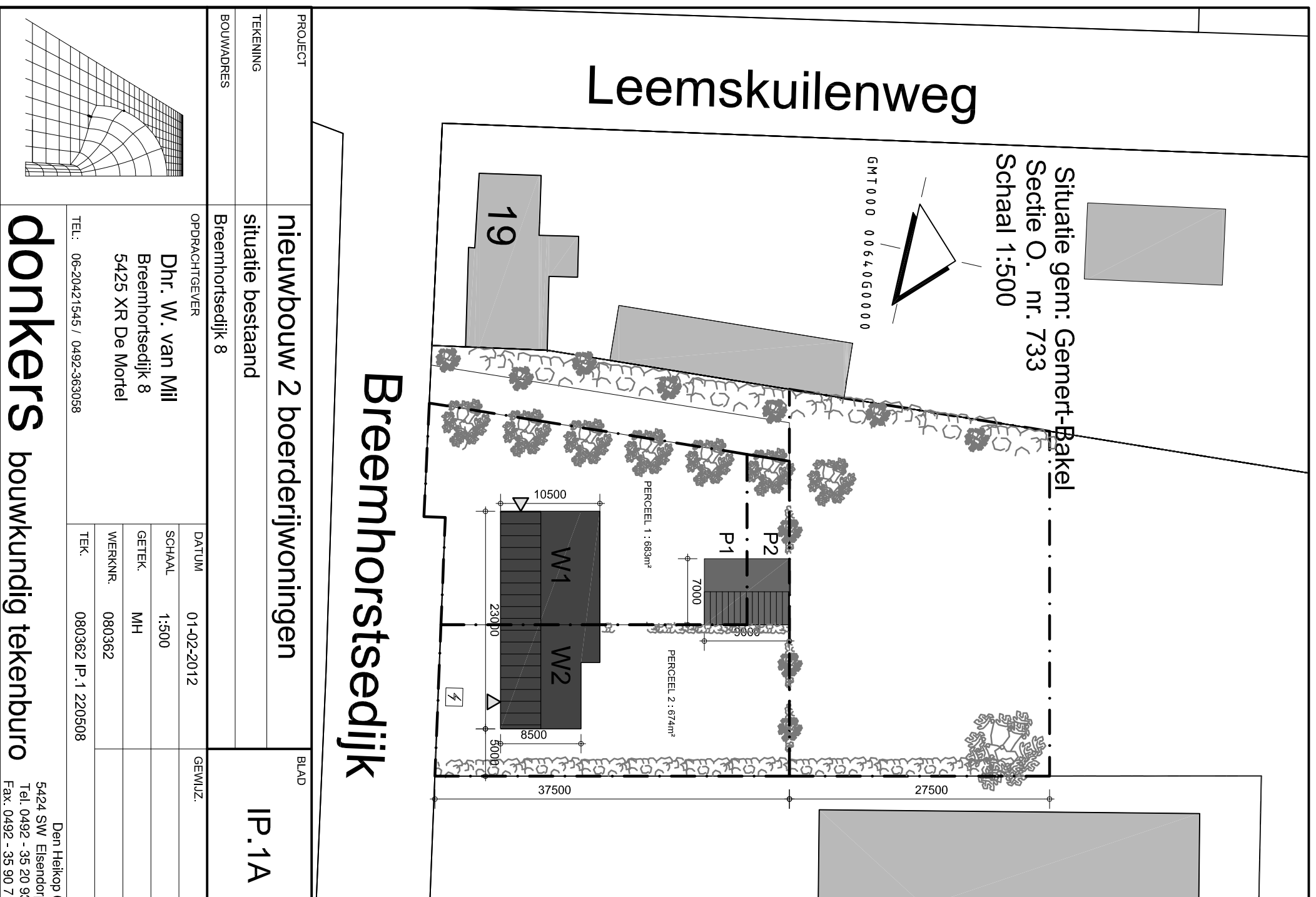
BIJLAGE 1



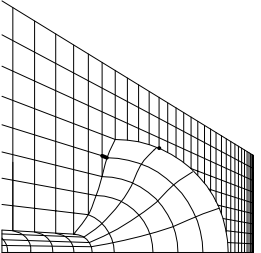
PERCEEL: 5808m ²	
BEBOUWD	
totaal bebouwd opperdeel	755 m ²
percentage bebouwd	12,9%
naastgelegen stal	865m ²
totaal	1620m ²
	= woning te slopen 64 + 123 = 187m ²
	= bijgebouwen te slopen 568m ²
	= stallen te slopen 865m ²
	totaal te slopen= 1620m ²

Situatie gem: Gemert-Bakel
 Sectie O. nr. 733
 Schaal 1:500

PROJECT	nieuwbouw 3 boerderijwoningen		BLAD	
TEKENING	situatie bestaand		IP.1	
BOUWADRES	Breemhortsedijk 8			
	OPDRACHTGEVER	DATUM	10-06-2008	
	Dhr. W. van Mil Breemhortsedijk 8 5425 XR De Mortel		SCHAAL	1:1000
			GETEK.	MH
	TEL: 06-20421545 / 0492-363058		WERKNR.	080362
			TEK.	080362 IP.1 220508
donkers bouwkundig tekenburo			Den Heikop 6 5424 SW Elsendorp Tel. 0492 - 35 20 93 Fax. 0492 - 35 90 71	



PROJECT	nieuwbouw 2 boerderijwoningen		BLAD	IP.1A
TEKENING	situatie bestaand			
BOUWADRES	Breemhorstsedijk 8			
OPDRACHTGEVER	Dhr. W. van Mil Breemhorstsedijk 8 5425 XR De Mortel		DATE	01-02-2012
			SCHAAL	1:500
			GETEK.	MH
			WERKNR.	080362
			TEK.	080362 IP.1 220508
			TEL.	06-20421545 / 0492-363058



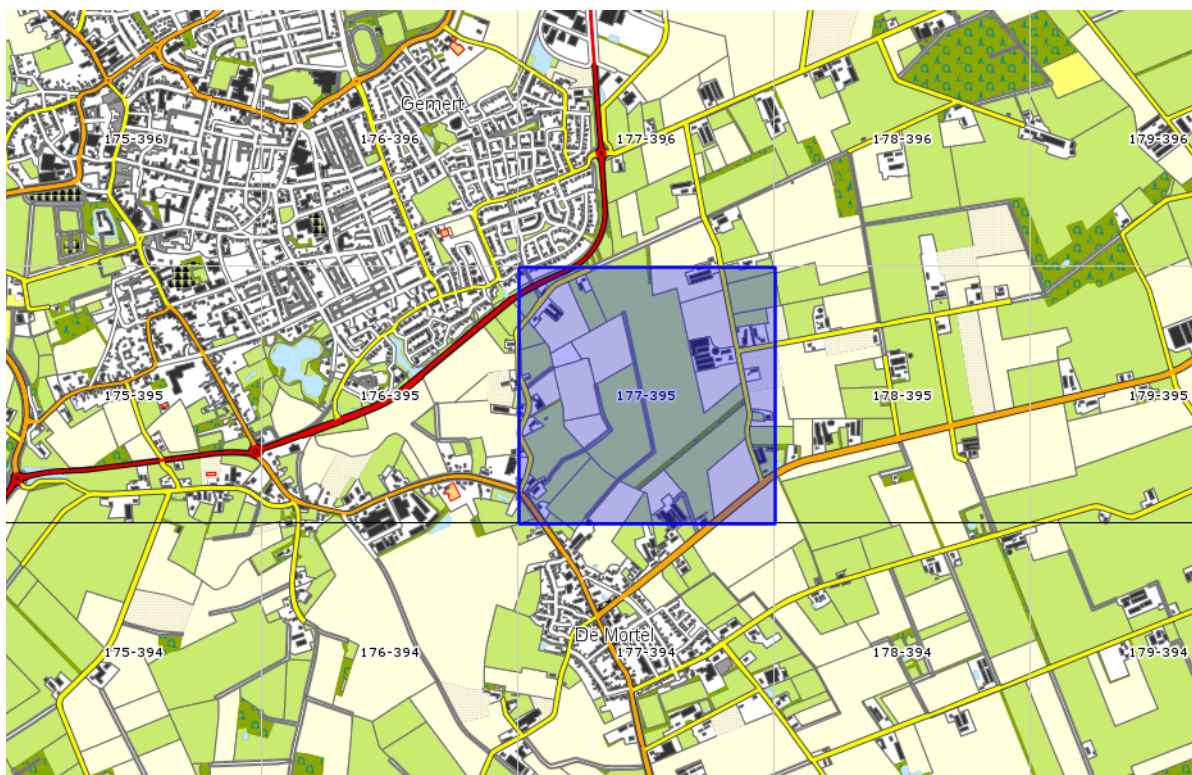
Den Heikop 6
5424 SW Elsendorp
Tel. 0492 - 35 20 93
Fax. 0492 - 35 90 71

Deze tekening mag zonder schriftelijke toestemming van Donkers Bouwkundig Tekenburo niet worden gereproduceerd, noch vermenigvuldigd, noch aan derden ter inzage worden gegeven.

BIJLAGE 2

disclaimer De Nationale Databank Flora en Fauna (NDFF) is de meest omvangrijke landelijke informatiebron van verspreidingsgegevens en bevat betrouwbare waarnemingen van planten en dieren in een bepaald gebied. Het systeem is in opbouw, nieuwe gegevens worden met regelmaat toegevoegd. Alle gegevens in de NDFF zijn door de Gegevensautoriteit Natuur gevalideerd. Nader (veld-)onderzoek kan noodzakelijk zijn om aanwezigheid van een soort te bevestigen of uit te sluiten.

naam project 1202/012/RV-2
doel project quick scan flora en fauna
datum di, 19/06/2012 - 08:28
ordernummer OHNL-2012-2089
geselecteerde kilometerhokken
177-395



Op de volgende pagina's vindt u eerst de beknopte eenmalige levering en vervolgens de toelichting erop.

Mocht u vragen hebben dan kunt u contact opnemen met de Helpdesk van Het Natuurloket:

e-mail: info@natuurloket.nl

telefoon: 0800 2356333

177-395	vaatplanten	mossen	korstmossen	paddenstoelen	zoogdieren	vogels	amfibieën	reptielen	vissen	dagvlinders	macronachtvlinders	micronachtvlinders	libellen	sprinkhanen en krekels	overige ongewervelden	zeeorganismen
Rode-Lijstsoorten	3					5										
Ffwet soorten tabel 1	1				4		1									
Ffwet soorten tabel 2+3	1															
Ffwet vogels						10										
Hrl soorten bijlage II																
Hrl soorten bijlage IV																
aantal soorten	258	13			4	10	1			3	4				2	
volledigheid onderzoek	onbepaald	slecht	niet	niet	slecht	slecht/niet	slecht	niet	niet	slecht	slecht	niet	niet	niet	onbepaald	niet
onderzoekperiode	1990-2010	2000-2010	2000-2010	2000-2010	2000-2010	2000-2010	2000-2010	2000-2010	2000-2010	2000-2010	2000-2010	2000-2010	2000-2010	2000-2010	2000-2010	2000-2010

Toelichting op de tabel

Soortgroepen

In de gehanteerde indeling is Overige ongewervelden een diverse groep met daarin alle wespen, bijen, mieren, netvleugeligen, steenvliegen, kevers, vliegen, muggen, haften, wantsen, cicaden, luizen, schorpioenvliegen en overige insecten, spinnen, mijten, hooiwagens, duizendpoten, miljoenpoten, pissebedden, kakkerlakken, oorwormen, weinigpotigen, vlokreeften, lagere kreeftachtigen, weekdieren, slakken, ringwormen, snoerwormen en wormachtigen zoals bloedzuigers.

Onder de soortgroep Zeeorganismen vallen: hydroidpoliepen, mosdiertjes, mysisgarnalen, ribkwallen, stekelhuidigen, zakpijpen, zeepissebedden, zeepokken, eendenmossels, krabbezakjes, zeespinnen en grote kreeftachtigen (kreeften, krabben en garnalen). Dit betekent dat waarnemingen van de Europese kreeft (*Astacus astacus*) en andere in zoetwater levende rivierkreeften onder Zeeorganismen te vinden zijn. Zeezoogdieren zijn te vinden onder Zoogdieren.

Rode-Lijstsoorten

In de tabel staat voor elk kilometerhok per soortgroep vermeld hoeveel soorten op de Rode Lijst staan. Rode Lijsten worden formeel vastgesteld door het ministerie van LNV. De gehanteerde Rode Lijsten zijn (inclusief link naar website van ministerie van LNV met verwijzing naar pdf van het besluit):

vaatplanten:	Besluit Rode Lijsten 5 november 2004
mossen:	Besluit Rode Lijsten 5 november 2004
korstmossen:	Besluit Rode Lijsten 5 november 2004 ¹
paddenstoelen:	Besluit Rode Lijsten 5 november 2004 ²
zoogdieren:	Besluit Rode Lijsten 4 september 2009
vogels:	Besluit Rode Lijsten 5 november 2004
amfibieën:	Besluit Rode Lijsten 4 september 2009
reptielen:	Besluit Rode Lijsten 4 september 2009
vissen:	Besluit Rode Lijsten 5 november 2004
dagvlinders:	Besluit Rode Lijsten 4 september 2009
macronachtvlinders:	geen Rode Lijst
micronachtvlinders:	geen Rode Lijst
libellen:	Besluit Rode Lijsten 5 november 2004
sprinkhanen en krekels:	Besluit Rode Lijsten 5 november 2004
overige ongewervelden:	Besluit Rode Lijsten 5 november 2004 ³
zeeorganismen:	geen Rode Lijst

Ffwet soorten tabel 1

Alle soorten van tabel 1 van de Flora- en faunawet, te vinden in de pdf op de website van het ministerie van LNV ([beschermde soorten van de Flora- en faunawet](#)).

¹ Na vaststelling van de Rode Lijst is gebleken dat *Haematomma ochroleucum* onterecht op de Rode Lijst stond; deze is er vervolgens van afgehaald ([verantwoording Database Soorten in wetgeving en beleid](#)).

² De Rode Lijst voor paddenstoelen uit 2009 is nog niet geïmplementeerd in de NDFF; hier vindt u het Besluit: [Besluit Rode Lijsten 4 september 2009](#).

³ het gaat hier om besluiten voor de soortgroepen bijen, kokerjuffers, steenvliegen, haften, platwormen en land- en zoetwaterweekdieren.

Ffwet soorten tabel 2+3

Soorten van tabel 2 en 3 van de Flora- en faunawet, te vinden in de pdf op de website van het ministerie van LNV ([beschermde soorten van de Flora- en faunawet](#)).

Ffwet vogels

Alle vogelsoorten, behalve exoten, zijn beschermd krachtens de Flora- en faunawet.

Hrl soorten bijlage II

In de Europese Habitatrichtlijn staan in Bijlage II de soorten waarvoor beschermde gebieden moeten worden aangewezen. Op de site van het ministerie van LNV kunt u een overzicht vinden van de soorten ([beschermde soorten Habitatrichtlijn Bijlage II](#)). Welke gebieden dit zijn is per soort op te zoeken via [Natura 2000-gebieden](#).

Hrl soorten bijlage IV

In de Europese Habitatrichtlijn staan op Bijlage IV de soorten aangewezen die strikt beschermd zijn; de meeste soorten staan in tabel 3 van de Flora- en faunawet. Op de website van het ministerie van LNV kunt u een overzicht vinden: [beschermde soorten Habitatrichtlijn Bijlage IV](#).

Aantal soorten

Het totaal aantal soorten per soortgroep per kilometerhok in de periode zoals aangegeven. Meegenomen zijn alle waarnemingen:

- die geheel of gedeeltelijk binnen de selectie liggen;
- die zijn gevalideerd en daarbij de classificatie 'betrouwbaar' hebben meegekregen;
- waarvan de bronhouder heeft aangegeven dat ze uitgeleverd mogen worden.

Indien er een asterisk (*) in het veld staat betekent dit dat een deel van de waarnemingen pas na expliciete toestemming van de bronhouder mag worden uitgeleverd. Het kan dus zijn dat in de Eenmalige levering niet alle waarnemingen worden geleverd die optellen tot de Beknopte eenmalige levering. Ook kan het zijn dat deze gegevens later worden geleverd.

Volledigheid onderzoek

Voor elke soortgroep is aangegeven hoe volledig een specifiek kilometerhok is onderzocht. Er wordt hierbij gewerkt met een normering in maximaal 5 klassen: Niet, Slecht, Matig, Redelijk en Goed onderzocht. In onderstaande toelichting is per soortgroep aangegeven welke regels hierbij gehanteerd zijn en over welke periode.

Vaatplanten (1990 – 2010)

Om de volledigheid van onderzoek vast te stellen wordt het soortenaantal per kilometerhok vergeleken met het gemiddeld soortenaantal van een kilometerhok in dezelfde regio. Dit aantal is afhankelijk van onder andere bodemtype, waterhuishouding, schaal van het landschap en bodemgebruik. Daarom is de indeling van Nederland in 38 ecodistricten gebruikt als regio-indeling. Het gemiddeld aantal soorten per kilometerhok is bepaald aan de hand van inventarisaties uit het verleden. De aanname hierbij is dat de in het verleden vastgestelde floristische waarden een goede basis vormen voor een benadering van de actuele waarden. Het gemiddeld aantal aangetroffen soorten per kilometerhok loopt van 127 (grote, recente polders) tot 306 (kalkrijke duinen).

klasse	definitie
goed	aantal soorten is groter dan het gemiddelde van het ecodistrict minus de standaarddeviatie
redelijk	n.v.t.
matig	overige gevallen
slecht	aantal soorten per kilometerhok is kleiner dan 26 of, als het aantal soorten kleiner is dan het gemiddelde van het ecodistrict, minus tweemaal de standaarddeviatie.
niet	geen waarnemingen

Mossen (2000 – 2010)

Gegevens van mossen zijn veelal afkomstig van natuurgebieden en stedelijk gebied. De meeste bedreigde mossoorten komen vooral voor op vochtige plaatsen en in bossen.

klasse	definitie
goed	meer dan 30 soorten
redelijk	11-30 soorten
matig	1-10 soorten
slecht	n.v.t.
niet	geen waarnemingen

Korstmossen (2000 – 2010)

Gegevens van korstmossen zijn voornamelijk afkomstig van bos, heide en stuifzand, laanbomen en muren van oude gebouwen. Korstmossen kunnen in alle seizoenen worden gevonden.

klasse	definitie
goed	meer dan 20 soorten
redelijk	11-20 soorten
matig	1-10 soorten
slecht	n.v.t.
niet	geen waarnemingen

Paddenstoelen (2000 – 2010)

Om de volledigheid van een inventarisatie te definiëren zouden voor elk kilometerhok naast de aantallen waarnemingen en soorten ook specifieke biotoopkenmerken moeten worden meegewogen. Voor paddenstoelen is een dergelijke weging nog niet op landelijke schaal mogelijk. Vooralsnog wordt uitgegaan van het globale (niet statistisch onderbouwde) ervaringsfeit dat een "serieus" onderzoek in een hok in een goede tijd minstens een bepaald aantal verschillende soorten moet opleveren, met een eveneens globale correctie voor het feit dat dit aantal in een "goed" hok met minder waarnemingen wordt bereikt dan in een "slecht" hok.

klasse	definitie
goed	250 of meer soorten; of 1000 of meer waarnemingen
redelijk	overige gevallen
matig	n.v.t.
slecht	minder dan 50 soorten; of minder dan 100 waarnemingen
niet	geen waarnemingen

Zoogdieren (2000 – 2010)

Voor zoogdieren is de onderzoekskwaliteit voor een kilometerhok bepaald op grond van twee aspecten die voor de totaalscore worden opgeteld.

1. het aantal waargenomen soorten sinds het jaar 2000

aantal soorten	aantal punten
1	0
2-4	5
5-9	10
10-99	15

2. uitvoering van een of meerdere projecten van het Netwerk Ecologische Monitoring of het VerspreidingsONderzoek LandZoogdieren (VONZ), waarin de aanwezigheid van een bepaalde set soorten (bijvoorbeeld muizen en spitsmuizen of vleermuizen) systematisch bepaald wordt.

NEM- of VONZ-project	aantal punten
braakbalmonitoring	15
vleermuiswintertellingen	30
muizen vangen met inloopvallen	30
vleermuiszoldertellingen	30
hazelmuistellingen	10

klasse	definitie
goed	100 – 1000 punten
redelijk	65 – 99 punten
matig	25 – 64 punten
slecht	0 – 24 punten
niet	geen waarnemingen

Vogels (2000 – 2010)

In de regel wordt er bij vogels onderscheid gemaakt tussen broedvogels (reproduceren) en water- en wintervogels (foerageren en pleisteren). Voor beide wordt in de tabel de onderzoeksvolledigheid gegeven, eerst broedvogels, dan water- en wintervogels.

Voor het bepalen van de volledigheid van onderzoek wordt niet alleen gekeken naar het aantal vastgestelde soorten maar ook naar de onderzoeksintensiteit (is een gebied c.q. kilometerhok voldoende bekeken om iets te zeggen over het voorkomen van de vogelbevolking). Losse waarnemingen worden in deze berekening niet meegenomen.

Broedvogels

In de jaren 1998-2000 is er in het kader van het *Atlasproject* van de Nederlandse Broedvogels in geheel Nederland gewerkt aan het vergaren van broedvogeldata op het niveau van kilometerhokken. In besloten tot halfopen landschappen wordt 70-80% van de werkelijk in een kilometerhok aanwezige soorten vastgesteld. In open landschappen wordt uitgegaan van minimaal 80-100%. Een kilometerhok waar atlaswerk heeft plaatsgevonden wordt als redelijk onderzocht gekwalificeerd.

Het *Landelijk Soortenonderzoek Broedvogels (LSB)* is in zijn huidige opzet in 1996 van start gegaan. Het richt zich op het jaarlijks verzamelen van de aantallen broedgevallen van in kolonies broedende soorten en de aantallen broedgevallen van zeldzame soorten. Van een selectie van zeldzame broedvogelsoorten wordt hierbij ook de verspreiding jaarlijks in kaart gebracht. Van de kolonievogelsoorten mag uitgegaan worden van een vrijwel landdekkende inventarisatie.

Een kilometerhok is matig onderzocht als er na 1993 drie of meer keren een kolonie- en/of zeldzame soort is gemeld.

Het *Broedvogel Monitoring Project (BMP)* is in 1984 van start gegaan en heeft tot doel de aantalveranderingen van min of meer algemene vogelsoorten te volgen. In vaste proefvlakken van 15 tot 500 hectare groot verspreid over Nederland wordt jaarlijks een vaste selectie aan soorten onderzocht. De selectie van soorten kan bestaan uit alle soorten of uit een set van bijzondere soorten, bijvoorbeeld alleen weidevogels (BMP-W). Een kilometerhok is goed onderzocht als er na 1995 twee keer een proefvlak is onderzocht. Als er een BMP-W proefvlak is onderzocht is het kilometerhok redelijk onderzocht.

klasse	definitie
goed	na 1995 twee keer een proefvlak BMP
redelijk	proefvlak BMP-W; of atlasproject 1998-2000
matig	drie of meer keer een kolonie- of zeldzame soort (LSB) gemeld
slecht	n.v.t.
niet	geen waarnemingen

Water- en wintervogels

Vanaf seizoen 1992/93 is de coördinatie van de *watervogeltellingen* ondergebracht bij SOVON. Het gaat daarbij om de maandelijkse ganzen- en zwanentellingen, maandelijkse tellingen van de Zoete Rijkswateren, de midwintertelling in januari en tellingen in de Waddenzee. Bij een evaluatie van deze verscheidenheid aan watervogelprojecten, bleek de genoemde opzet niet geheel te voldoen. Door de projectmatige aanpak bleef de informatie over het voorkomen van watervogels versnipperd. Met ingang van het winterhalfjaar 2000/01 is het netwerk aan telgebieden uitgebreid, wordt het merendeel van de belangrijke watervogelgebieden in het winterhalfjaar maandelijks geteld en worden alle projectresultaten in een gezamenlijk rapport opgenomen.

Een kilometerhok is goed onderzocht als er >25 maanden geteld is in de laatste 5 jaar. Als er >10 en <25 maanden is geteld in de laatste 5 jaar is het hok redelijk onderzocht. >5 en <10 maanden geteld is matig onderzocht.

Het *Punt Transect Tellingenproject (PTT)* is het oudste monitoringproject van SOVON en werd in 1978 in het leven geroepen omdat van veel, vooral algemeen voorkomende, wintervogels vrijwel niets bekend was over de aantalsontwikkelingen binnen Nederland. De doelstellingen van het door SOVON en het Centraal Bureau voor de Statistiek (CBS) opgezette project waren (a) het volgen van de aantalsontwikkelingen van zoveel mogelijk soorten winter- en trekvogels door de jaren heen, zo mogelijk in relatie tot de achterliggende oorzaken en (b) het volgen van de veranderingen in de verspreiding van winter- en trekvogels. De uitvoering van het project is op alle punten gestandaardiseerd en houdt in dat waarnemers puntsgewijs op een vaste route gedurende een vaste tijd alle vogels tellen.

Als er minimaal 2 punten meerjarig zijn onderzocht is het kilometerhok matig onderzocht. In alle andere gevallen is het kilometerhok slecht onderzocht.

klasse	definitie
goed	watervogeltellingen gedurende meer dan 24 maanden in de afgelopen 5 jaar
redelijk	watervogeltellingen gedurende 11 tot 24 maanden in de afgelopen 5 jaar
matig	meerjarig PTT van minimaal 2 punten; of watervogeltellingen gedurende 5 – 10 maanden in de afgelopen 5 jaar
slecht	niet minimaal 2 punten meerjarig PTT; of watervogeltellingen gedurende minder dan 5 maanden in de afgelopen 5 jaar
niet	geen waarnemingen

Amfibieën (2000 – 2010)

Het aantal waarnemingen is in eerste instantiebepalend voor de onderzoekskwaliteit. Daarnaast worden er correcties toegepast op basis van de periode waarin de waarnemingen zijn gedaan en op basis van de aantallen soorten die wel of niet op de Rode Lijst staan.

klasse	definitie
goed	meetnetactiviteit in het kilometerhok; of meer dan 15 waarnemingen
redelijk	8 – 14 waarnemingen
matig	3 – 7 waarnemingen
slecht	1 – 2 waarnemingen
niet	geen waarnemingen

correctie 1

Voor elke soort zijn zogenaamde “vroeg” en “late” perioden van waarnemingen vastgesteld. Indien er in een kilometerhok meerdere waarnemingen uit de vroeg en de late periode zijn gedaan, wordt een klasse hoger aan het kilometerhok gekoppeld.

waarneming van:	periode
een willekeurige salamander in de periode februari – april	vroeg
een Gewone pad, Heikikker of Bruine kikker in de periode februari – juni	vroeg
een willekeurige salamander in de periode mei – augustus	laat
een willekeurige pad of kikker in de periode mei – augustus NIET zijnde van de Gewone pad of Heikikker of Bruine kikker	laat

correctie 2

Bovenop de bovenstaande indeling en eerste correctie vindt nog een tweede correctie plaats als onderstaande geldt. Dit gebeurt alleen indien er sprake is van een exacte overeenkomst; is dat niet het geval dan vindt er geen verdere correctie plaats.

aantal Rode-Lijstsoorten	aantal soorten niet op de Rode Lijst	correctie
1 of meer	5 of meer	een klasse hoger
2 of meer	4	een klasse hoger
3 of meer	3	een klasse hoger
1 of meer	0	een klasse lager indien Matig, Redelijk of Goed onderzocht

Reptielen (2000 – 2010)

Het aantal waarnemingen is in eerste instantie bepalend voor de onderzoekskwaliteit. Daarnaast worden er correcties toegepast op basis van de periode waarin de waarnemingen zijn gedaan en op basis van de aantallen soorten die wel of niet op de Rode Lijst staan.

klasse	definitie
goed	meetnetactiviteit in het kilometerhok; of meer dan 8 waarnemingen
redelijk	4 – 7 waarnemingen
matig	2 – 3 waarnemingen
slecht	1 waarneming
niet	geen waarnemingen

correctie 1

Voor elke soort zijn zogenaamde “vroeg” en “late” perioden van waarnemingen vastgesteld. Indien er in een kilometerhok meerdere waarnemingen uit de vroeg en de late periode zijn gedaan, wordt een klasse hoger aan het kilometerhok gekoppeld.

waarneming in de maanden:	periode
februari - mei	vroeg
juni - augustus	laat

correctie 2

Bovenop de bovenstaande indeling en eerste correctie vindt nog een tweede correctie plaats als onderstaande geldt. Dit gebeurt alleen indien er sprake is van een exacte overeenkomst; is dat niet het geval dan vindt er geen verdere correctie plaats.

aantal Rode-Lijstsoorten	correctie (indien mogelijk)
als Gladde slang is gezien	een klasse hoger
als naast Gladde slang ook andere soort gezien	twee klassen hoger
als of Adder of Ringslang of Hazelworm of Muurhagedis gezien	eenklasse hoger

Vissen (2000 – 2010)

De inventarisatieactiviteit voor vissen is hoofdzakelijk gebaseerd op het aantal aangetroffen soorten en het aantal bezoeken per kilometerhok. In de goed onderzochte hokken wordt een goed beeld verwacht van de kwalitatieve samenstelling van de visfauna in de genoemde onderzoeksjaren. Aanvullingen op deze soortenlijst kunnen voornamelijk nog verwacht worden bij toepassing van andere vismethodieken en/of veranderende milieumomstandigheden of uitbreiding van verspreidingsgebieden van individuele soorten.

Van de redelijk onderzochte hokken wordt geen volledig beeld verwacht van de kwalitatieve samenstelling van de visfauna. Aanvullingen kunnen verwacht worden door meer veldwerk, toepassing van andere vismethodieken en/of veranderende milieumomstandigheden of uitbreiding van verspreidingsgebieden van individuele soorten. Slecht onderzocht zijn alle kilometerhokken die niet in een van beide bovengenoemde categorieën vallen.

De waarnemingen in het databestand van RAVON hebben hoofdzakelijk betrekking op vangsten met een steeknet. Elk vangstmiddel is echter selectief: het steeknet levert vooral veel jonge vis op en kleinere vissoorten. Juist veel van deze kleinere soorten vallen onder de Flora- en faunawet of de Habitatrichtlijn. Het schepnet is met name geschikt voor kwalitatieve bemonstering van kleinere watertypen als beken, sloten, weteringen en poelen. Voor meer kwantitatieve bemonsteringen worden doorgaans andere methodieken toegepast.

klasse	definitie
goed	10 of meer soorten
redelijk	5 – 9 soorten; of 3 – 4 soorten, waarbij verhouding "aantal waarnemingen:aantal soorten" 2 of groter
matig	3 – 4 soorten, waarbij verhouding "aantal waarnemingen:aantal soorten" kleiner dan 2
slecht	1 – 2 soorten
niet	geen waarnemingen

Dagvlinders (2000 – 2010)

Dagvlinders vliegen niet gedurende het gehele jaar. Sommige soorten vliegen in een generatie, die vaak niet meer dan vier tot zes weken als vlinder aanwezig is. De in het bestand opgeslagen waarnemingen zijn grotendeels gebaseerd op de waarnemingen van vlinders en slechts incidenteel op die van eitjes, rupsen of poppen. De momenten in een jaar dat in een kilometerhok naar vlinders is gekeken bepaalt dus de kans dat de aanwezige soorten allemaal gezien zijn. Voor de bepaling van de volledigheid van het onderzoek is dan ook gekeken naar de spreiding van de bezoeken over het seizoen in een kilometerhok waarbij aangenomen wordt dat in zeelei, laagveen- en rivierengebieden gemiddeld minder soorten worden vastgesteld. Voor elke periode in het jaar dat het zinvol is om naar vlinders te kijken wordt een puntenaantal toegekend. Hierbij wordt niet meer gekeken naar het aantal waarnemingen in die periode.

periode	week	punten
A 1 januari – 31 maart en/of 30 september – 31 december	1 – 13, 40 – 52	1
B 1 april – 12 mei	14 – 19	1
C 13 mei – 9 juni	20 – 23	3
D 10 juni – 7 juli	24 – 27	2
E 8 juli – 4 augustus	28 – 31	4
F 5 augustus – 29 september	32 – 39	2
G geen datum, wel jaar	0	1

klasse	definitie
goed	hogere zandgronden, duingebied en Zuid-Limburg: 10 of meer punten zeeklei, laagveen en rivierengebied: 8 of meer punten
redelijk	hogere zandgronden, duingebied en Zuid-Limburg: 5 – 9 punten zeeklei, laagveen en rivierengebied: 5 – 7 punten
matig	3 – 4 punten
slecht	1 – 2 punten
niet	0 punten

Nachtvlinders (micro's en macro's)

De groepen van macro- en micronachtvlinders zijn soortenrijke groepen. Uit ervaring is gebleken dat het niet makkelijk is om alle soorten die in een hok voorkomen binnen enkele bezoeken en met slechts enkele onderzoeksmethoden vast te stellen. Goed nachtvlinderonderzoek bestaat daardoor eigenlijk uit het veelvuldig bezoeken van een gebied gedurende vele jaren en in vele seizoenen met verschillende technieken (licht, stroopsmeren, zichtwaarnemingen, etc.). Pas dan kan er een completere indruk bestaan van het werkelijke aantal soorten dat er voor komt. Om een indicatie te hebben van de soortenrijkdom in een gebied is het noodzakelijk de kennis van de omliggende hokken te betrekken bij de bepaling voor een onderzoeksdekking. De nu gehanteerde methode gaat uit van de verhouding tussen het aantal waargenomen soorten en het aantal theoretisch waar te nemen soorten. Dit geschiedt voor beide soortgroepen apart. Dat moet ook wel, want het aantal waarnemers, het aantal soorten en het aantal waarnemingen per groep verschilt enorm.

Voor beide soortgroepen wordt per kilometerhok het aantal soorten bepaald dat er is vastgesteld en het aantal soorten dat er theoretisch zou kunnen voorkomen. Hierbij wordt gebruik gemaakt van de kennis over omliggende hokken. De verhouding van beide aantallen resulteert in het algemeen in een zeer laag getal, want vaak ligt het aantal waargenomen soorten enorm veel lager dan het aantal te verwachten soorten. De oorzaak is meestal dat er nog niet voldoende onderzoek is geweest in een gebied. De resulterende waarden worden nu verder geclassificeerd op basis van het oordeel van een expert.

klasse	definitie; percentage aangetroffen soorten van theoretisch totaal aantal
goed	21% – 100%
redelijk	7% - 20%
matig	4% - 6%
slecht	0% - 3%
niet	geen waarnemingen

Libellen (2000 – 2010)

Libellen vliegen niet gedurende het gehele jaar. De meeste soorten vliegen in een generatie, die vaak niet meer dan zes tot acht weken duurt. De waarnemingen zijn gebaseerd op de waarnemingen van libellen en slechts incidenteel op die van larven of larvenhuidjes. De momenten in een jaar dat in een kilometerhok naar libellen is gekeken bepaalt dus de kans dat de aanwezige soorten allemaal gezien zijn. Voor de bepaling van de volledigheid van het onderzoek is dan ook gekeken naar de hoeveelheid waarnemingen in een kilometerhok en het aantal maanden dat er waarnemingen zijn gedaan.

klasse	definitie
goed	waarnemingen uit meer dan 3 maanden; of meer dan 10 waarnemingen uit 2 of 3 maanden; of meer dan 25 waarnemingen uit minimaal 1 maand
redelijk	10 of minder waarnemingen uit 2 of 3 maanden; of minder dan 26 waarnemingen uit 1 maand
matig	10 of minder waarnemingen, waarbij de gezamenlijke set van waarnemingen uit maximaal 1 maand
slecht	n.v.t.
niet	geen waarnemingen

Sprinkhanen (2000 – 2010)

Bijna alle soorten sprinkhanen zijn in de nazomer aan te treffen. Het is daardoor mogelijk om tijdens twee bezoeken de sprinkhaanfauna van een gebied goed in kaart te brengen (onderzoeksintensiteit = goed). Als er slechts 1 bezoek aan een gebied is afgelegd kunnen er soorten zijn gemist (onderzoeksintensiteit = matig). De categorieën slecht en redelijk worden dus niet ingevuld.

klasse	definitie
goed	2 bezoeken aan het gebied gebracht
redelijk	n.v.t.
matig	1 bezoek aan het gebied gebracht
slecht	n.v.t.
niet	geen waarnemingen

Overige ongewervelden

Deze groep is een bundeling van zes verschillende soortgroepen met beleidsrelevante soorten (de Habitatrictlijn, de Flora- en faunawet en de Rode Lijst). Het gaat om: bijen, kevers, mieren, bloedzuigers en mollusken van de Habitatrictlijn. Omdat het groepen betreft met een ver uiteenlopende biologie en ecologie zijn de methoden en perioden van waarnemen en gegevens verzamelen niet eenduidig. Bovendien betreft het hier gepresenteerde bestand een opsomming van deze verschillende groepen. Daardoor kan een indicatie voor de bepaling van de volledigheid niet gegeven worden.

Zeeorganismen

De groep van zeeorganismen is erg divers. Voor deze soortgroep is nog geen systematiek uitgewerkt om onderzoeksvolledigheid te bepalen. Er zijn echter wel vaste duiklocaties langs de kust die frequent worden onderzocht door waarnemers van ANEMOON. Voor deze locaties wordt aangenomen dat ze goed zijn onderzocht.

klasse	definitie
goed	vaste duiklocaties ANEMOON
redelijk	n.v.t.
matig	n.v.t.
slecht	n.v.t.
niet	geen waarnemingen

tekstversie d.d. 24 augustus 2010