

## Bijlage 1    Situatieschets beoogde situatie



STRAATBEELD



LUCHTFOTO



RENVOOI

- = bedrijfswoning: monumentale boerderij
- = bedrijfsgebouwen
- = plangebied
- = bestaand bestemmingsvlak Agrarisch bedrijf: 13.300m²
- = nieuw bestemmingsvlak Bedrijf: 5000m²
- = groenvoorziening
- = belendende bebouwing

- BESTAANDE SITUATIE -



opdrachtgever:  
**Novelbouw V.O.F.**  
 Zand 1 - 5761 RM - Bakel - 06 53485684

**DONKERS** BOUWKUNDIG  
 TEKENBURO

Den Heikop 6  
 5424 SW Elsendorp  
 0492 - 35 20 93  
 info@donkers-tekenburo.nl  
 www.donkers-tekenburo.nl

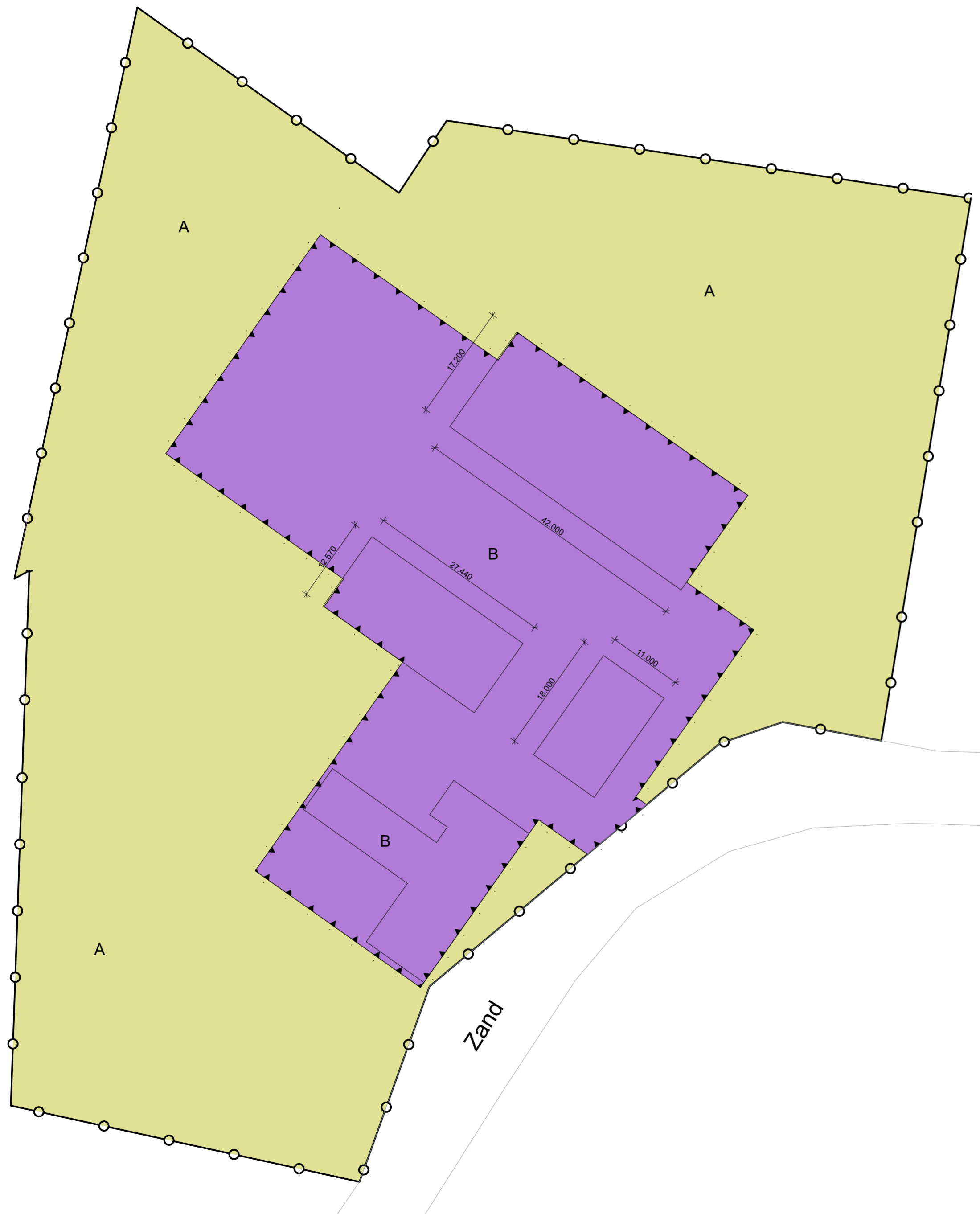
wijzigen bestemmingsplan

151114

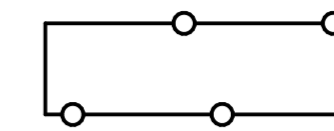
bouwadres: Zand 1 - Bakel  
 tekening: inrichtingsplan en situatie  
 getekend: MH datum: 26-09-2016 gewijzigd: 24-10-2016 schaal: 1:1000, 1:500, 1:2000

IP.1

Deze tekening mag zonder schriftelijke toestemming van Donkers Bouwkundig Tekkenburo niet worden gereproduceerd, noch afdrukken of afbeeldingen worden gemaakt, noch aan derden worden overgedragen.

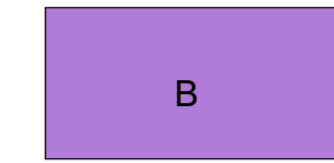


Plangebied




Bestemmingsplan Zand 1

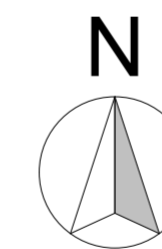
Bestemmingen



Bedrijf:



Agrarisch



kadastraal bekend:

gemeente: Gemert-Bakel  
 sectie: U  
 nummer: 485, 487, 502  
 schaal: 1:1000

opdrachtgever:  
**Novelbouw V.O.F.**  
 Zand 1 - 5761 RM - Bakel - 06 53485684

**DONKERS** BOUWKUNDIG  
 TEKENBURO

Den Heikop 6  
 5424 SW Elsendorp  
 0492 - 35 20 93  
 info@donkers-tekenburo.nl  
 www.donkers-tekenburo.nl

wijzigen bestemmingsplan

151114

bouwadres: Zand 1 - Bakel  
 tekening: plankaart voorstel  
 getekend: datum: gewijzigd: schaal:  
 MH 26-05-2016 24-10-2016 1:500